



**МИНИСТЕРСТВО
АРХИТЕКТУРЫ И ГРАДОСТРОИТЕЛЬСТВА
ВОРОНЕЖСКОЙ ОБЛАСТИ**

ПРИКАЗ

29.12.2023

№ 45-01-04/1382

г. Воронеж

**О внесении изменений в приказ департамента архитектуры и
градостроительства Воронежской области
от 05.10.2023 № 45-01-04/998**

В соответствии с Градостроительным кодексом Российской Федерации, Законом Воронежской области от 07.07.2006 № 61-ОЗ «О регулировании градостроительной деятельности в Воронежской области», постановлением Правительства Воронежской области от 31.12.2014 № 1240 «Об утверждении Положения о министерстве архитектуры и градостроительства Воронежской области», на основании письма общества с ограниченной ответственностью «Мехколонна №26» от 06.12.2023 № 872/23-МК26

п р и к а з ы в а ю:

1. Внести в приказ департамента архитектуры и градостроительства Воронежской области от 05.10.2023 № 45-01-04/998 «Об утверждении документации по планировке территории для размещения объекта регионального значения: «Корректировка проектной документации. Строительство ответвлений 2-цепной ВЛ 110 кВ № 47, 48 (ПС 110/35/6 кВ №11-ПС 110/35/10 кВ Ступино-ПС 110/35/10 кВ Рамонь-2) с заходами на ПС 110 кВ Задонская (протяженность 28,348 км)», проходящей по двум

муниципальным образованиям (Берёзовское сельское поселение Рамонского муниципального района Воронежской области, Айдаровское сельское поселение Рамонского муниципального района Воронежской области)» следующие изменения:

1.1. В наименовании и пункте 1 приказа слова «Корректировка проектной документации. Строительство ответвлений 2-цепной ВЛ 110 кВ № 47, 48 (ПС 110/35/6 кВ №11-ПС 110/35/10 кВ Ступино-ПС 110/35/10 кВ Рамонь-2) с заходами на ПС 110 кВ Задонская (протяженность 28,348 км)», проходящей по двум муниципальным образованиям (Берёзовское сельское поселение Рамонского муниципального района Воронежской области, Айдаровское сельское поселение Рамонского муниципального района Воронежской области)» заменить словами «Строительство ответвлений 2-цепной ВЛ 110 кВ № 47, 48 (ПС 110/35/6 кВ №11-ПС 110/35/10 кВ Ступино - ПС 110/35/10 кВ Рамонь-2) с ПС 110 кВ Задонская», проходящих по двум муниципальным образованиям (Берёзовское сельское поселение Рамонского муниципального района Воронежской области, Айдаровское сельское поселение Рамонского муниципального района Воронежской области)».

1.2. Пункт 3 приказа изложить в следующей редакции:

«3. Контроль исполнения настоящего приказа возложить на заместителя министра архитектуры и градостроительства Воронежской области – начальника отдела территориального планирования министерства архитектуры и градостроительства Воронежской области Беляеву С.М.».

1.3. В документации по планировке территории (проект планировки территории, содержащий проект межевания территории) для размещения объекта регионального значения: «Корректировка проектной документации. Строительство ответвлений 2-цепной ВЛ 110 кВ № 47, 48 (ПС 110/35/6 кВ №11-ПС 110/35/10 кВ Ступино-ПС 110/35/10 кВ Рамонь-2) с заходами на ПС 110 кВ Задонская (протяженность 28,348 км)», проходящей по двум муниципальным образованиям (Берёзовское сельское поселение Рамонского











муниципального района Воронежской области, Айдаровское сельское поселение Рамонского муниципального района Воронежской области)»:

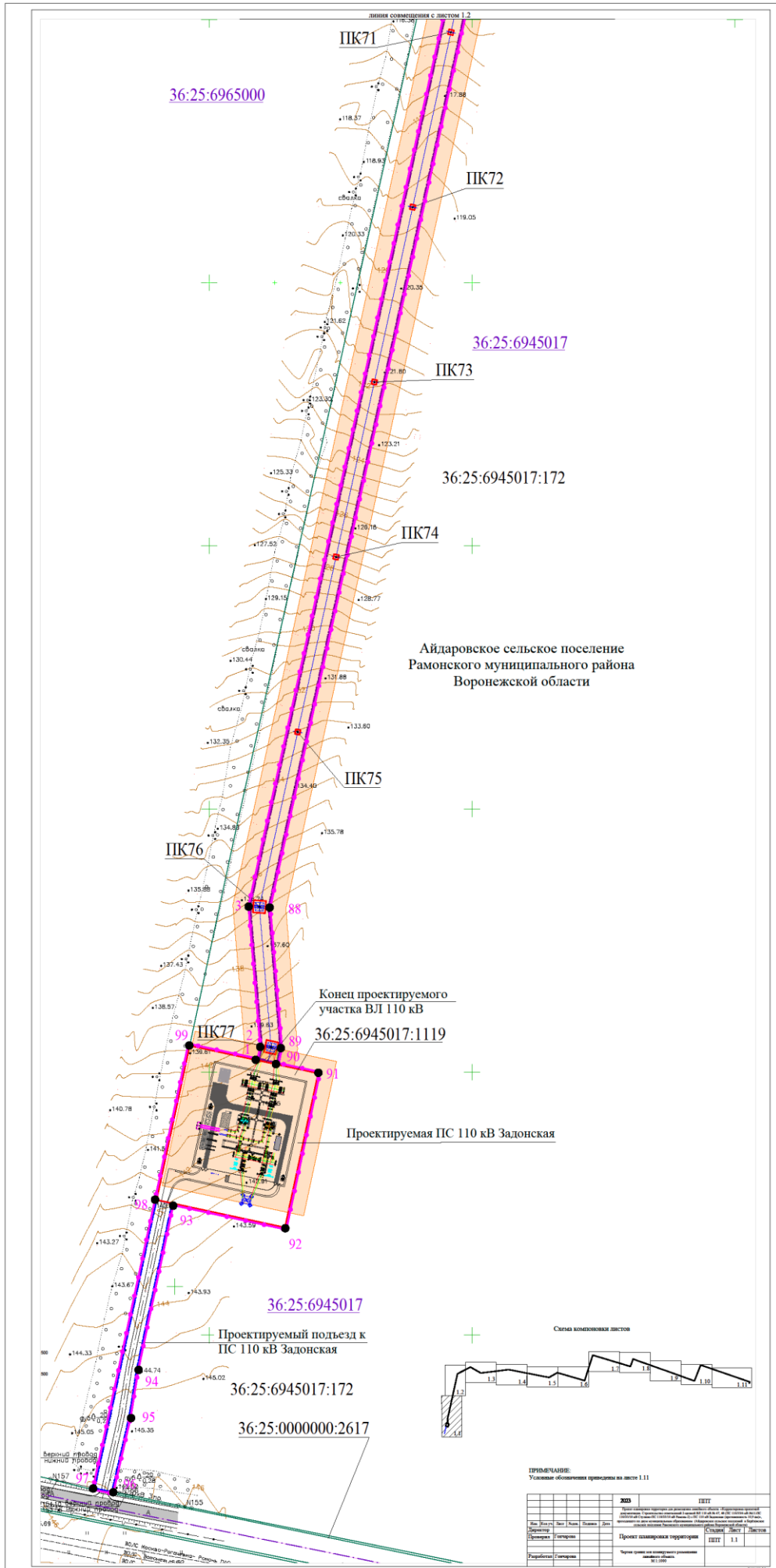
1.3.1. В наименовании и далее по тексту слова «Корректировка проектной документации. Строительство ответвлений 2-цепной ВЛ 110 кВ № 47, 48 (ПС 110/35/6 кВ №11-ПС 110/35/10 кВ Ступино-ПС 110/35/10 кВ Рамонь-2) с заходами на ПС 110 кВ Задонская (протяженность 28,348 км)», проходящей по двум муниципальным образованиям (Берёзовское сельское поселение Рамонского муниципального района Воронежской области, Айдаровское сельское поселение Рамонского муниципального района Воронежской области)» заменить словами «Строительство ответвлений 2-цепной ВЛ 110 кВ № 47, 48 (ПС 110/35/6 кВ №11-ПС 110/35/10 кВ Ступино - ПС 110/35/10 кВ Рамонь-2) с ПС 110 кВ Задонская», проходящих по двум муниципальным образованиям (Берёзовское сельское поселение Рамонского муниципального района Воронежской области, Айдаровское сельское поселение Рамонского муниципального района Воронежской области)».

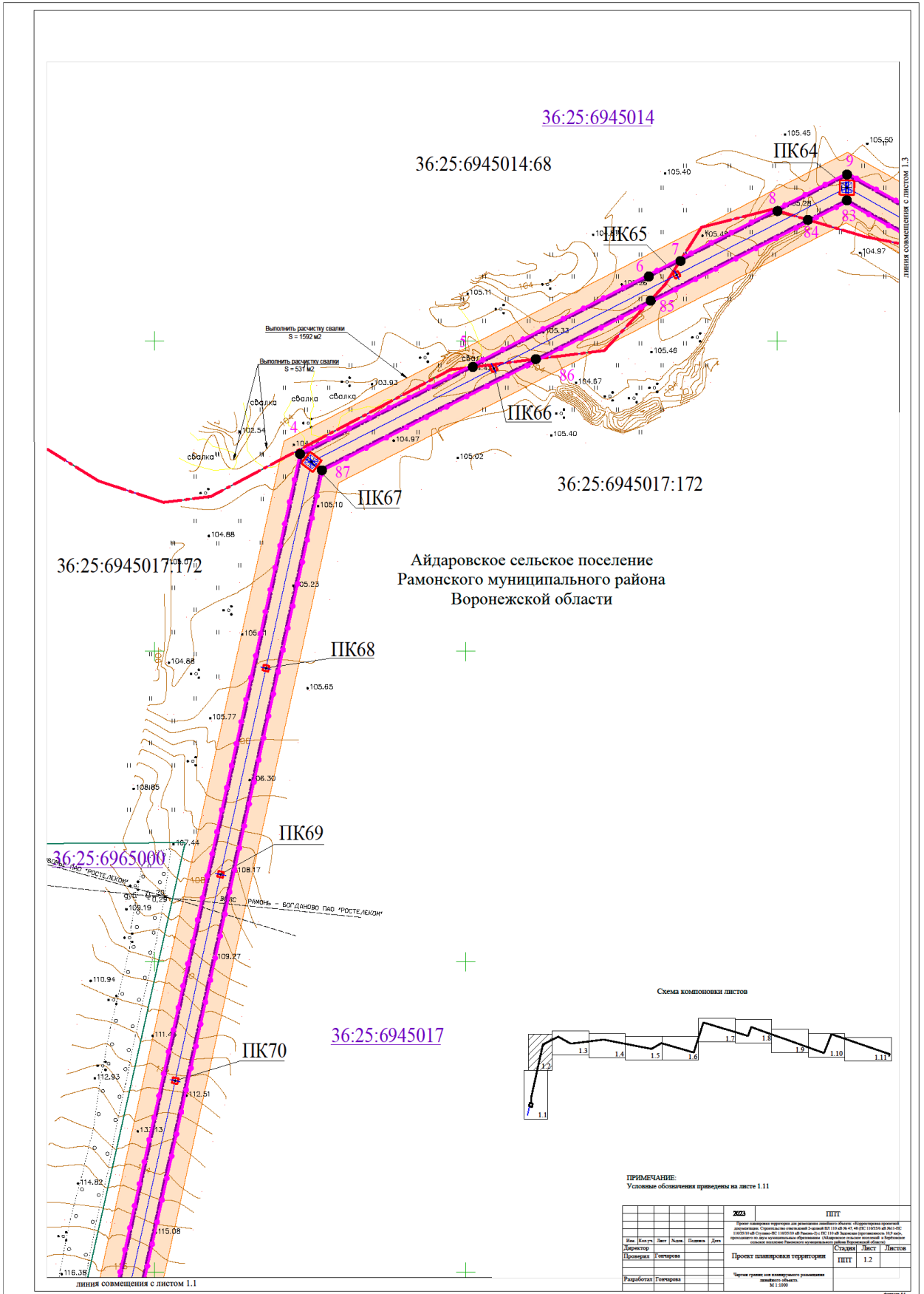
1.3.2. Раздел 1 основной части изложить в следующей редакции:

«

УСЛОВНЫЕ ОБОЗНАЧЕНИЯ

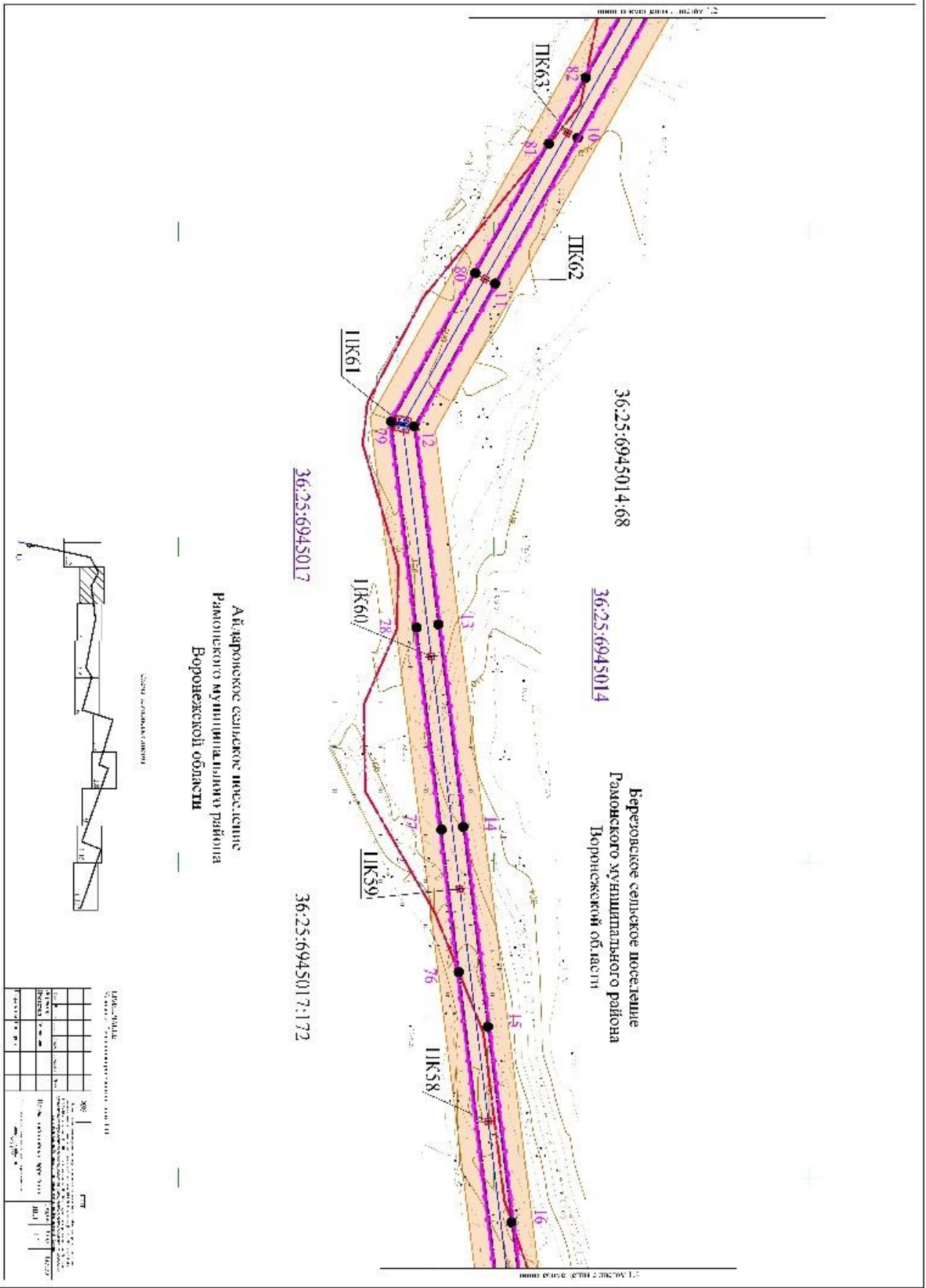
Обозначения	Наименование
	граница территории, в отношении которой осуществляется подготовка проекта планировки территории
	граница зоны планируемого размещения линейного объекта (ВЛ 110 кВ)
	граница зоны планируемого размещения объекта капитального строительства, входящего в состав линейного объекта
	граница зоны планируемого размещения линейного объекта, подлежащего реконструкции в связи с изменением их местоположения
	граница зоны планируемого размещения объекта капитального строительства, входящего в состав линейного объекта, подлежащего реконструкции в связи с изменением их местоположения
	проектируемая воздушная линия электропередачи ВЛ 110 кВ
	граница муниципальных образований
	границы существующих земельных участков, учтенных в Едином государственном реестре недвижимости
36:25:6945017:702	номер земельного участка, учтенного в ЕГРН
36:25:6945017	номер кадастрового квартала
 ПК1	пикет и его номер
	зона с особыми условиями использования, подлежащая установлению в связи с размещением ВЛ 110 кВ и ПС Задонская
	характерная точка границы зоны планируемого размещения линейного объекта
	характерная точка границы зоны планируемого размещения линейного объекта, подлежащего реконструкции в связи с изменением их местоположения
	граница зоны планируемого размещения линейного объекта (проезд)
	проектируемая проезд к ПС 110 кВ Задонская
	существующая автомобильная дорога М "Дон" - пгт Рамонь
	реконструируемая (переустанавливаемая) существующая воздушная линия электропередачи ВЛ 110 кВ

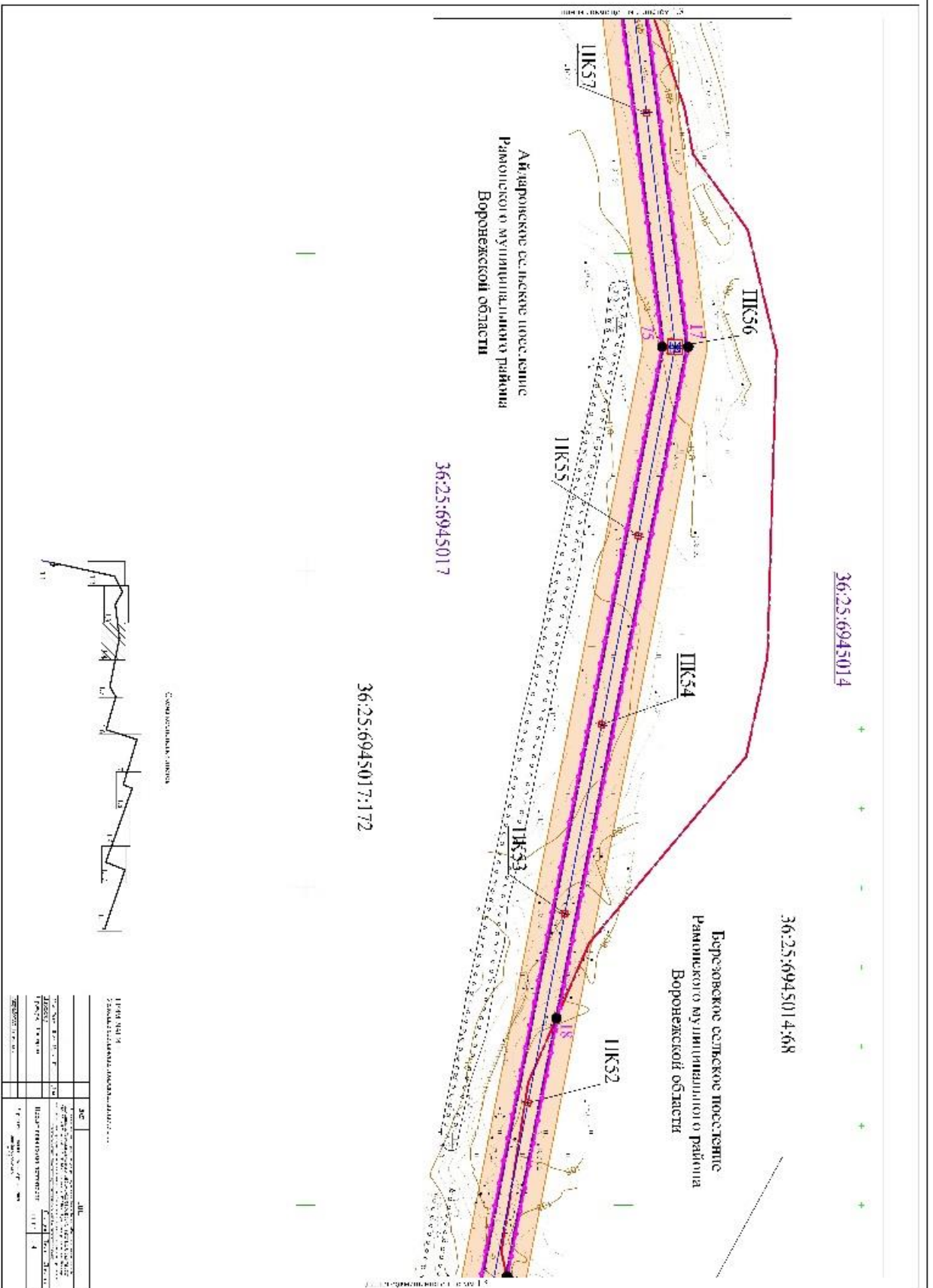


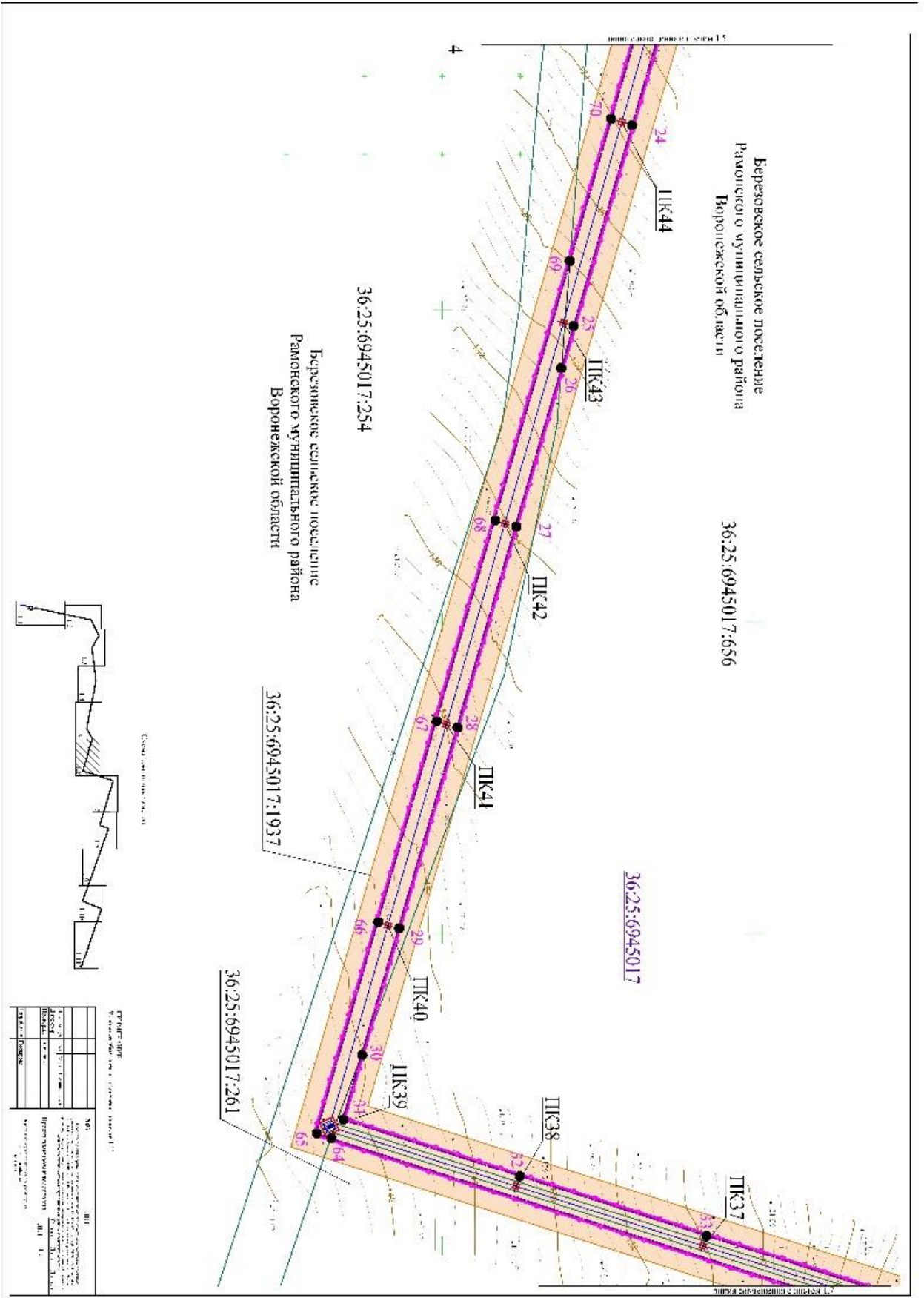


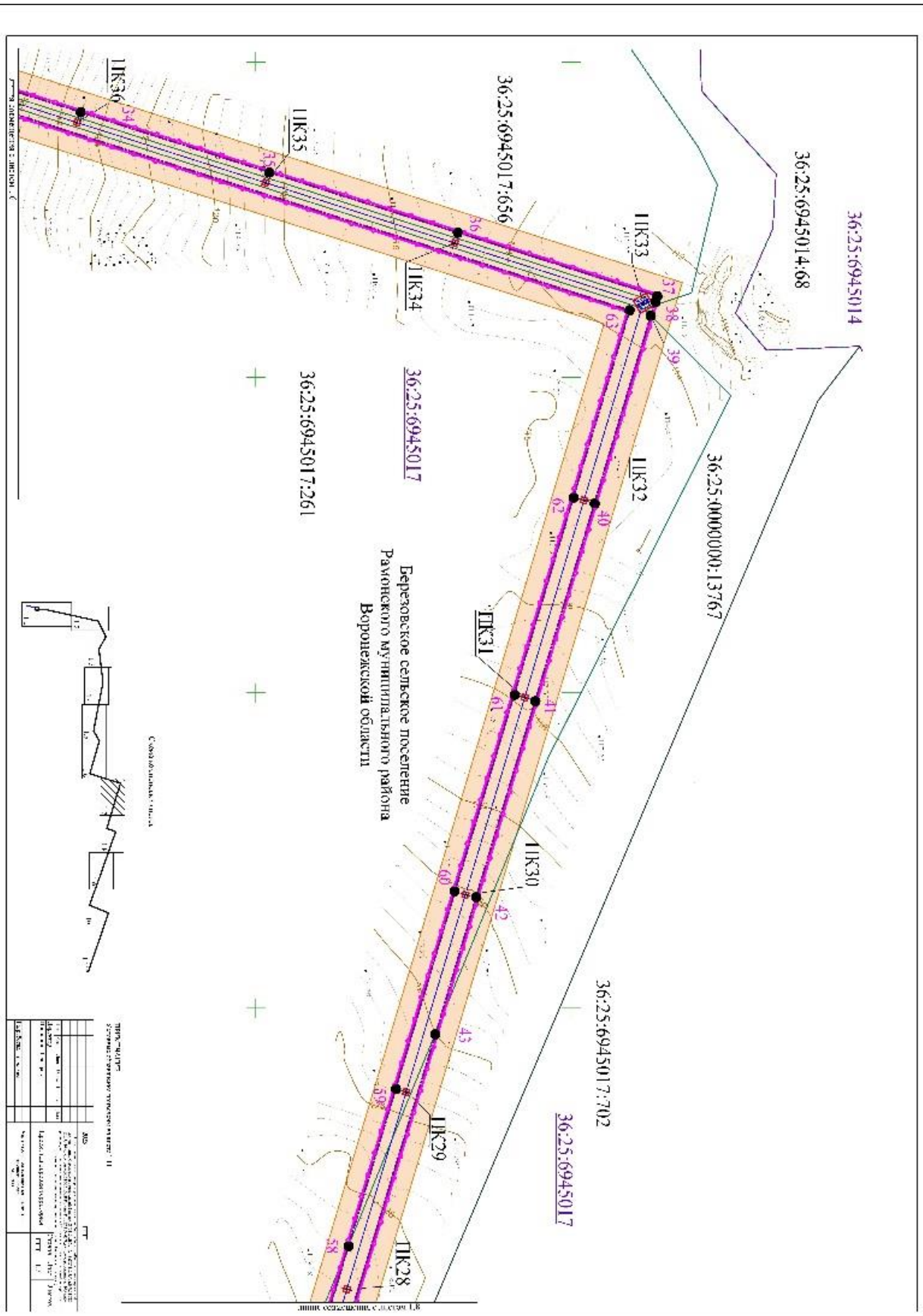
ПРИМЕЧАНИЕ:
Условные обозначения приведены на листе 1.11

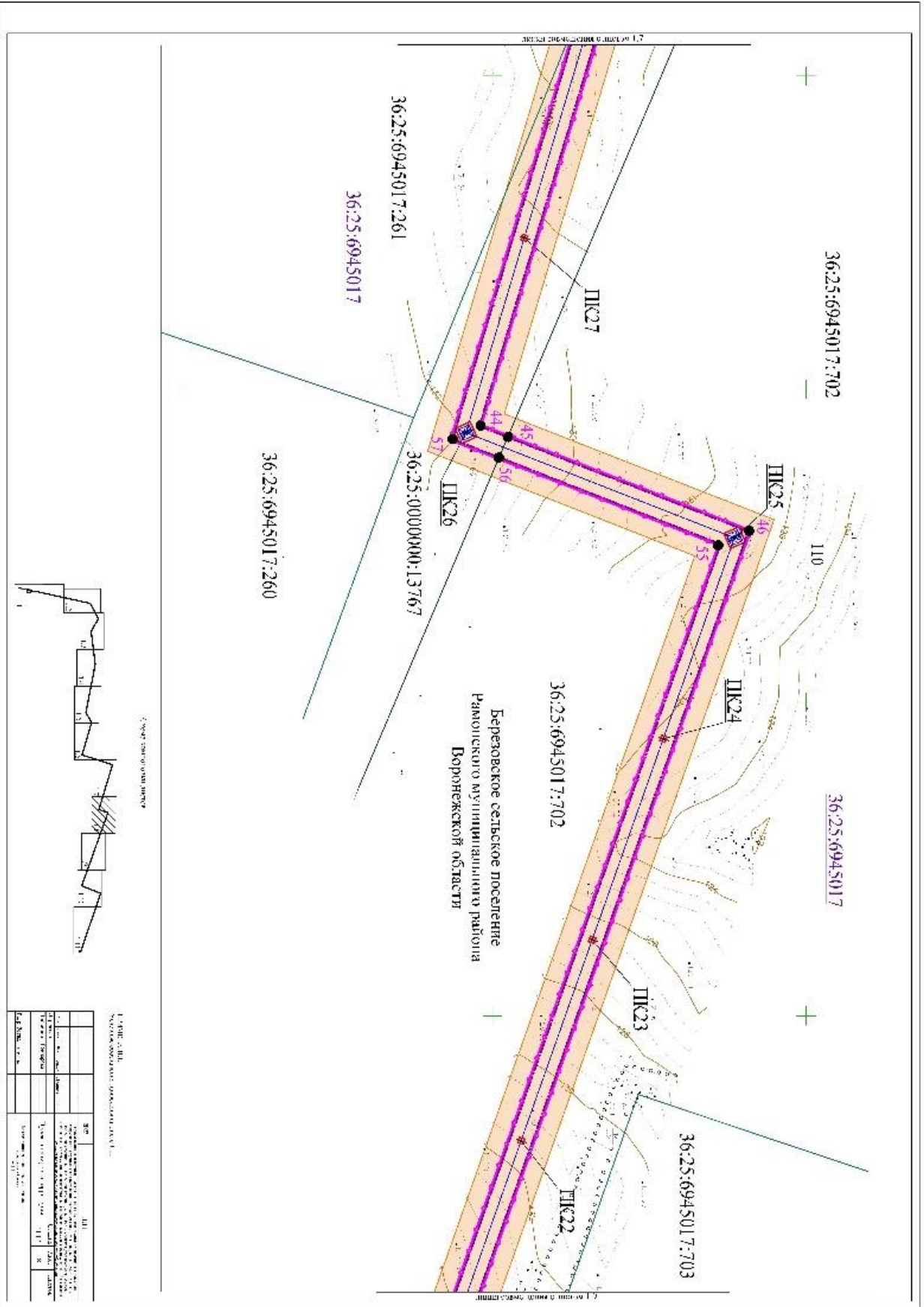
			2023	ПНТ
<small>Проект планировки территории для размещения объектов «Модернизация объектов агроинфраструктуры, строительство фермерского хозяйства, расширение производства» в границах с/пос. «Айдаровское» с/пос. «Рамонское» Рамонского муниципального района Воронежской области. (Область размещения объектов) и в границах земельных участков, расположенных на территории с/пос. «Айдаровское» с/пос. «Рамонское» Рамонского муниципального района Воронежской области.</small>				
Имя	Коллеж	Век	Полном	Дет.
Надзорщик	Гегемаров	Гегемаров	Гегемаров	Гегемаров
Проект планировки территории	ПНТ	Лист	Листов	Листов
Разработчик	Гегемаров			
Чертеж составлен для кадастрового размещения объектов недвижимости на территории с/пос. «Айдаровское» с/пос. «Рамонское» Рамонского муниципального района Воронежской области. 84.1.0000				

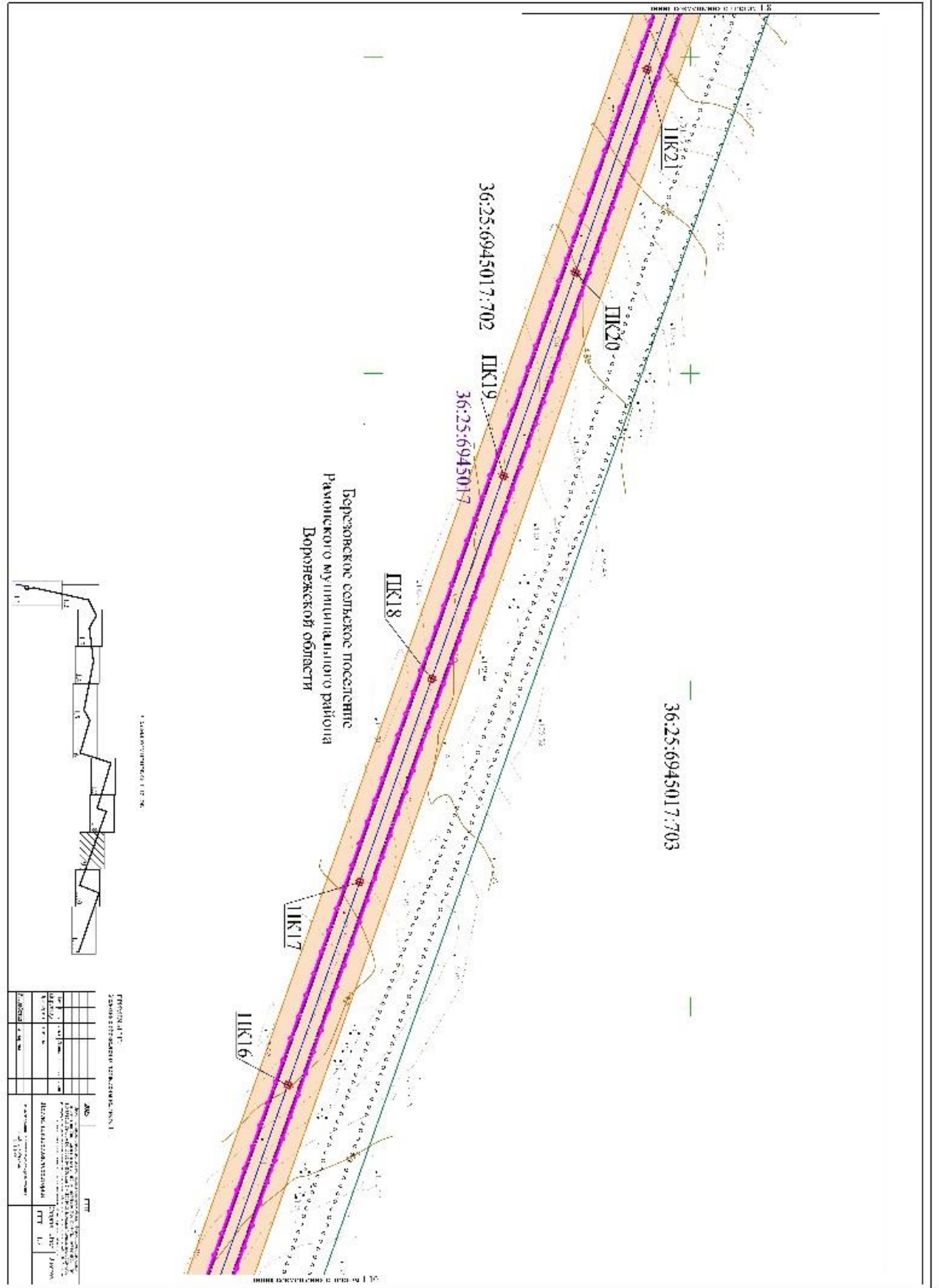


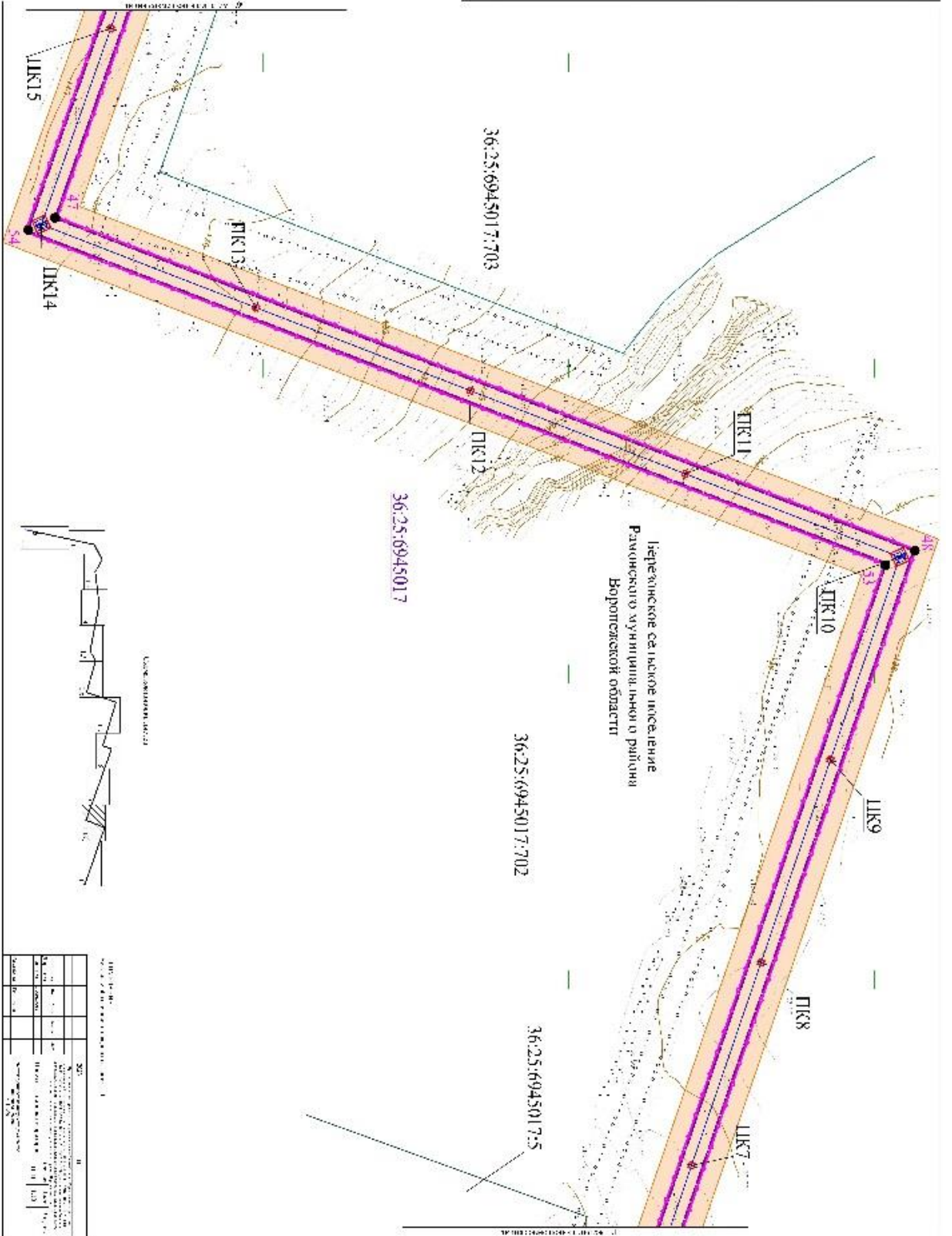












1.3.3. В разделе 2 основной части:

1.3.3.1. В подразделе 2.1:

1.3.3.1.1. В абзаце четвертом слова «Конец трассы - анкерно-угловая опора шифра У110-2+5 возле планируемой ПС 110 кВ Задонская, размещаемой на земельном участке с кадастровым номером 36:25:6945017:1119 в Айдаровском сельском поселении Рамонского муниципального района Воронежской области.» заменить словами «Конец трассы – проектируемая ПС 110 кВ Задонская, размещаемая на земельном участке с кадастровым номером 36:25:6945017:1119 в Айдаровском сельском поселении Рамонского муниципального района Воронежской области.».

1.3.3.1.2. После абзаца пятого добавить абзац следующего содержания:

«Также проектом планировки территории определена зона планируемого размещения объекта капитального строительства – проезда к ПС 110 кВ Задонская. Начинается проезд от земельного участка с кадастровым номером 36:25:6945017:1119, на котором планируется размещение ПС 110 кВ Задонская, конец линейного объекта - автомобильная дорога М «Дон» – пгт. Рамонь. В границах зоны планируемого размещения линейного объекта размещаются конструктивные элементы проектируемого проезда (проезжая часть, обочины, откосы), территория, предназначенная для обеспечения необходимых условий безопасности движения, видимости и производства работ по содержанию проезда. В соответствии с табл. 11.5 п. 11.7 СП 42.13330.2016 «СНиП 2.07.01-89*. Градостроительство. Планировка и застройка городских и сельских поселений» проезд будет являться – проездом транспортных средств к подстанции ПС 110 кВ Задонская. Проезд планируется с двумя полосами движения, шириной каждая 3 м и расчетной скоростью движения 30-40 км/час. С учетом устройства проезжей части, обочины и откосов ширина зоны для планируемого размещения линейного объекта составит 12 м.».

1.3.3.1.3. Абзац восьмой изложить в следующей редакции:

«Общая площадь зоны планируемого размещения линейного объекта

трассы ВЛ 110 кВ и проезда к ПС 110 кВ Задонская составляет 15,9228 га.».

1.3.3.1.4. Таблицу 1 изложить в следующей редакции:

«

Порядковый номер	Наименование	Единицы измерения	Показатели
1	Площадь зоны планируемого размещения проектируемой ВЛ 110 кВ и проезда к ПС 110 кВ Задонская, в том числе:	га	15,9228
1.1	Площадь зоны планируемого размещения проезда	га	0,2862
2	Площадь зоны планируемого размещения линейного объекта, подлежащего реконструкции в связи с изменением его местоположения	га	0,7230
3	Ориентировочная протяженность проектируемой ВЛ 110 кВ	м	10304
4	Площадь участка зоны с особыми условиями использования проектируемой сети	га	41,2953
5	Площадь участка зоны с особыми условиями использования проектируемой ПС 110 кВ Задонская	га	2,2400
6	Ориентировочная протяженность проезда (участка)	м	272
7	Число полос движения	-	2
8	Расчетная скорость	км/ч	30-40
9	Ширина проезжей части	м	6
10	Тип дорожной одежды	-	капитальный
11	Вид покрытия	-	асфальтобетон

».

1.3.3.1.5. Абзац десятый изложить в следующей редакции:

«Зона для планируемого размещения трассы ВЛ 110 кВ и проезда к ПС 110 кВ Задонская затрагивает земли следующих категорий:».

1.3.3.1.6. Абзац тринадцатый изложить в следующей редакции:

«Согласно классификатору видов разрешенного использования земельных участков, утвержденному Приказом Федеральной службы государственной регистрации, кадастра и картографии от 10.11.2020 № П/0412 «Об утверждении классификатора видов разрешенного использования земельных участков», разрешенное использование земельных участков, выделяемых для строительства трассы ВЛ 110 кВ. соответствует коду 3.1 – коммунальное обслуживание, разрешенное использование земельного участка, выделяемого для строительства проезда, соответствует

коду 12.0.1 - улично-дорожная сеть.».

1.3.3.1.7. После абзаца тринадцатого добавить абзацы следующего содержания:

«В соответствии с постановлением Правительства Российской Федерации от 24.02.2009 № 160 «О порядке установления охранных зон объектов электросетевого хозяйства и особых условий использования земельных участков, расположенных в границах таких зон» (далее - постановление Правительства Российской Федерации от 24.02.2009 № 160) устанавливаются следующие охранные зоны:

- вдоль воздушных линий электропередачи - в виде части поверхности участка земли и воздушного пространства (на высоту, соответствующую высоте опор воздушных линий электропередачи), ограниченной параллельными вертикальными плоскостями, отстоящими по обе стороны линии электропередачи от крайних проводов при неотклоненном их положении на расстоянии 20 м.

Ограничения на деятельность в охранных зонах устанавливаются в соответствии с постановлением Правительства Российской Федерации от 24.02.2009 № 160.».

1.3.3.2. Подраздел 2.2 изложить в следующей редакции:

«2.2. Перечень координат характерных точек границ зон планируемого размещения линейного объекта

Координаты характерных точек границ зон планируемого размещения сетей ВЛ 110 кВ и проезда к ПС 110 кВ Задонская представлены в таблице № 2.

Таблица 2

Координаты характерных точек границ зон планируемого размещения линейного объекта

Номер точки	Координата X	Координата Y
1	543208.75	1301837.97
2	543219.29	1301840.22
3	543326.00	1301831.27
4	544526.85	1302094.60

Номер точки	Координата X	Координата Y
5	544583.29	1302204.39
6	544641.54	1302317.71
7	544651.78	1302337.63
8	544683.96	1302400.23
9	544706.92	1302444.89
10	544652.75	1302540.75
11	544600.43	1302633.32
12	544549.46	1302723.50
13	544564.88	1302849.26
14	544580.59	1302977.30
15	544596.29	1303105.34
16	544611.36	1303228.19
17	544639.68	1303459.11
18	544557.19	1303883.61
19	544526.24	1304042.89
20	544431.61	1304529.89
21	544543.73	1304721.77
22	544560.05	1304749.57
23	544558.64	1304754.42
24	544521.74	1304881.29
25	544484.26	1305010.12
26	544476.38	1305037.24
27	544446.79	1305138.95
28	544409.30	1305267.84
29	544371.87	1305396.59
30	544348.24	1305477.76
31	544336.23	1305519.00
32	544449.49	1305555.17
33	544569.23	1305593.41
34	544688.96	1305631.66
35	544808.48	1305669.83
36	544928.22	1305708.08
37	545054.29	1305748.34
38	545053.23	1305751.86
39	545050.50	1305760.97
40	545014.76	1305880.01
41	544977.20	1306005.10
42	544939.65	1306130.18
43	544913.72	1306216.53
44	544791.52	1306623.54
45	544809.58	1306630.62
46	544963.16	1306690.80
47	544464.03	1308101.79
48	545025.49	1308319.27
49	544577.01	1309629.18

Номер точки	Координата X	Координата Y
50	544525.27	1309611.71
51	544530.19	1309598.38
52	544568.29	1309611.41
53	545007.88	1308327.47
54	544446.30	1308109.94
55	544945.45	1306698.90
56	544804.10	1306643.51
57	544774.41	1306631.87
58	544858.65	1306351.29
59	544888.69	1306251.24
60	544926.24	1306126.16
61	544963.80	1306001.07
62	545001.35	1305875.99
63	545036.93	1305757.49
64	544328.36	1305531.18
65	544318.98	1305528.18
66	544358.24	1305393.31
67	544395.86	1305263.93
68	544433.35	1305135.04
69	544481.79	1304968.51
70	544508.29	1304877.38
71	544543.62	1304755.94
72	544544.92	1304751.44
73	544530.15	1304726.16
74	544416.86	1304532.40
75	544625.51	1303458.61
76	544577.80	1303069.60
77	544566.69	1302979.00
78	544550.99	1302850.96
79	544535.00	1302720.63
80	544588.24	1302626.43
81	544634.16	1302545.18
82	544658.10	1302502.82
83	544691.02	1302444.58
84	544678.19	1302419.63
85	544626.19	1302318.47
86	544588.38	1302244.92
87	544517.41	1302106.86
88	543325.06	1301845.40
89	543218.40	1301854.34
90	543205.88	1301851.68
91	543199.06	1301883.09
92	543081.74	1301857.87
93	543100.21	1301771.86
94	542974.32	1301745.10

Номер точки	Координата X	Координата Y
95	542937.57	1301739.20
96	542880.90	1301726.12
97	542883.56	1301713.02
98	543102.74	1301760.09
99	543220.07	1301785.31
1	543208.75	1301837.97

».

1.3.3.3. Подраздел 2.3 изложить в следующей редакции:

«2.3. Перечень координат характерных точек границ зон планируемого размещения линейных объектов, подлежащих реконструкции в связи с изменением их местоположения

Началом трассы ВЛ 110 кВ является устанавливаемая в ось существующей двухцепной ВЛ 110 кВ № 47 и № 48 ответвительная двухцепная анкерно-угловая опора шифра У110-8+5 вместо демонтируемой промежуточной ж/б опоры № 172, расположенной на земельном участке с кадастровым номером 36:25:6945017:150 в Берёзовском сельском поселении Рамонского муниципального района Воронежской области. На период замены промежуточной ж/б опоры № 172, существующей ВЛ 110 кВ, опоры № 171 и № 173, расположенные на земельных участках с кадастровыми номерами 36:25:6945017:149, 36:25:6945017:151, будут временно подключены к проектируемой анкерно-угловой опоре № 2 шифра У110-2+5.

Перечень координат характерных точек границ зоны планируемого размещения линейного объекта, подлежащего реконструкции в связи с изменением его местоположения, представлен в таблице № 3.

Таблица 3

Координаты характерных точек границ зоны планируемого размещения линейного объекта, подлежащего реконструкции в связи с изменением его местоположения

Номер точки	Координата X	Координата Y
1	544578.95	1309457.25
2	544565.14	1309497.45
3	544566.72	1309498.01
4	544477.55	1309752.89

Номер точки	Координата X	Координата Y
5	544489.26	1309756.90
6	544575.50	1309628.67
7	544561.75	1309624.03
8	544510.32	1309700.51
9	544572.70	1309518.63
10	544566.21	1309610.70
11	544568.29	1309611.41
12	544583.43	1309567.19
13	544590.69	1309461.37
1	544578.95	1309457.25

».

1.3.3.4. Подраздел 2.4 изложить в следующей редакции:

«2.4. Предельные параметры разрешенного строительства, реконструкции объектов капитального строительства, входящих в состав линейного объекта в границах зон их планируемого размещения

В состав рассматриваемого линейного объекта, расположенного на территории двух муниципальных образований (Берёзовское сельское поселение, Айдаровское сельское поселение Рамонского муниципального района Воронежской области), входят следующие объекты капитального строительства:

- ПС 110 кВ Задонская. Строительство ПС 110 кВ Задонская в рамках технологического присоединения, предусматривает установку ЗРУ 10 кВ совмещенного с ОПУ, силовых трансформаторов мощностью 25 МВА, ДГР, ТСН, маслоборника, оборудования 10, 35, 110 кВ.

- промежуточные железобетонные опоры типа ПБ 110-8 на базе стоек СК26.1-1.1СБ.К. (62 шт.);

- анкерно-угловые опоры – стальные решетчатые двухцепные опоры типа У110-2 с подставками +5, +9, +14м (17 шт.).

В соответствии с постановлением Правительства Российской Федерации от 24.02.2009 № 160 устанавливаются следующие охранные зоны:

- вокруг подстанций - в виде части поверхности участка земли и воздушного пространства (на высоту, соответствующую высоте наивысшей точки подстанции), ограниченной вертикальными плоскостями, отстоящими

от всех сторон ограждения подстанции по периметру на расстоянии, указанном в «а», применительно к высшему классу напряжения подстанции. Следовательно, охранная зона ПС 110 кВ по периметру ограждения подстанции устанавливается на расстоянии 20 м.

Предельные параметры разрешенного строительства объектов капитального строительства в составе линейного объекта ВЛ 110 кВ, приведены в таблице № 4.

Таблица 4

Наименование объекта	Предельное количество этажей и (или) предельная высота зданий, строений, сооружений, м	Минимальные отступы от границ земельных участков, м	Общая площадь зоны планируемого размещения объекта капитального строительства, кв. м	Максимальный процент застройки зоны планируемого размещения объекта, %
ПС 110 кВ Задонская	25	0,0	12000	100
Промежуточные опоры – двухцепные многогранные опоры	24,5	0,0	806	100
Анкерно-угловые опоры – стальная решетчатая двухцепная опора	33,7	0,0	1512	100














».

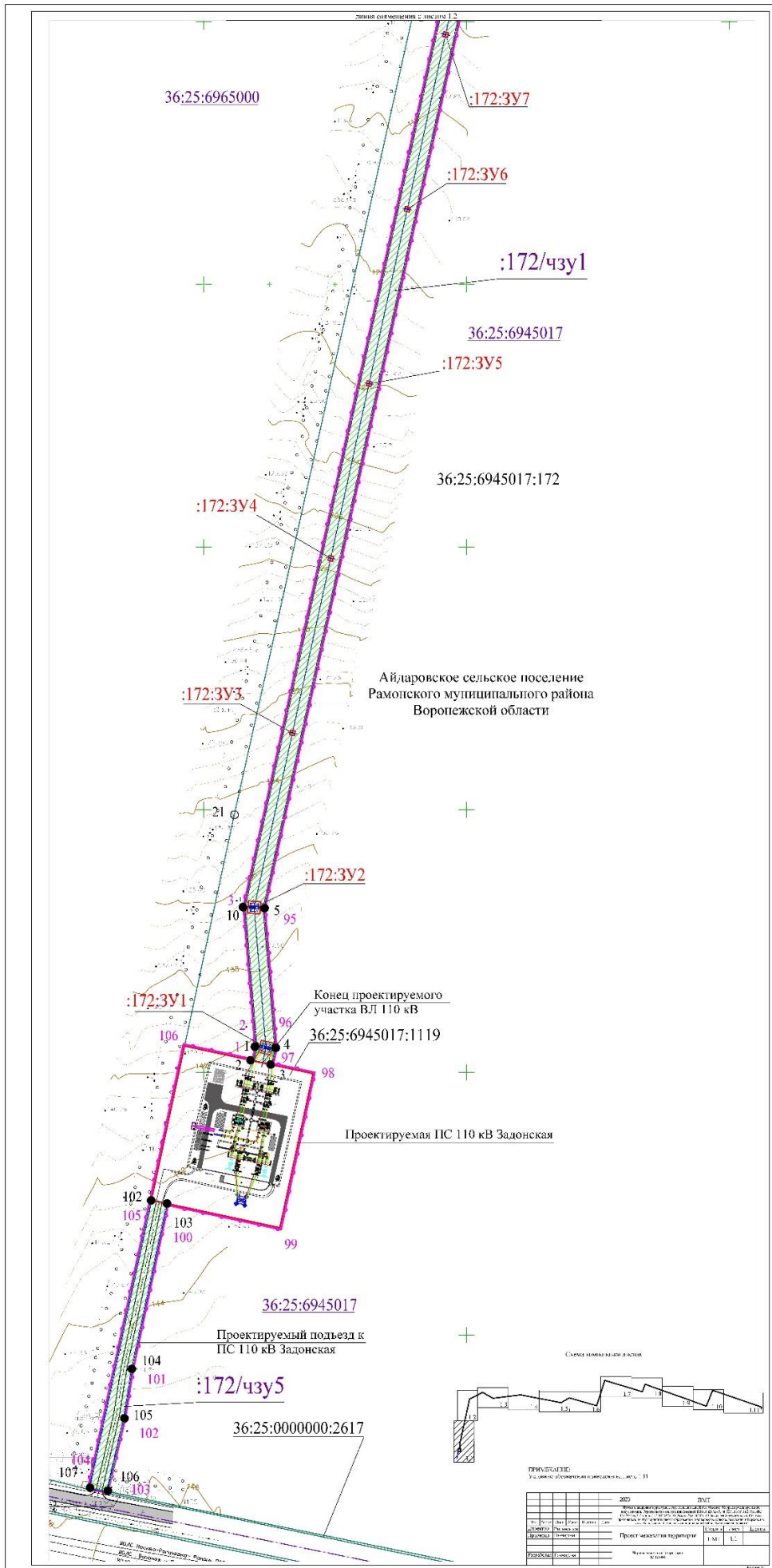
1.3.4. Раздел 3 основной части изложить в следующей редакции:

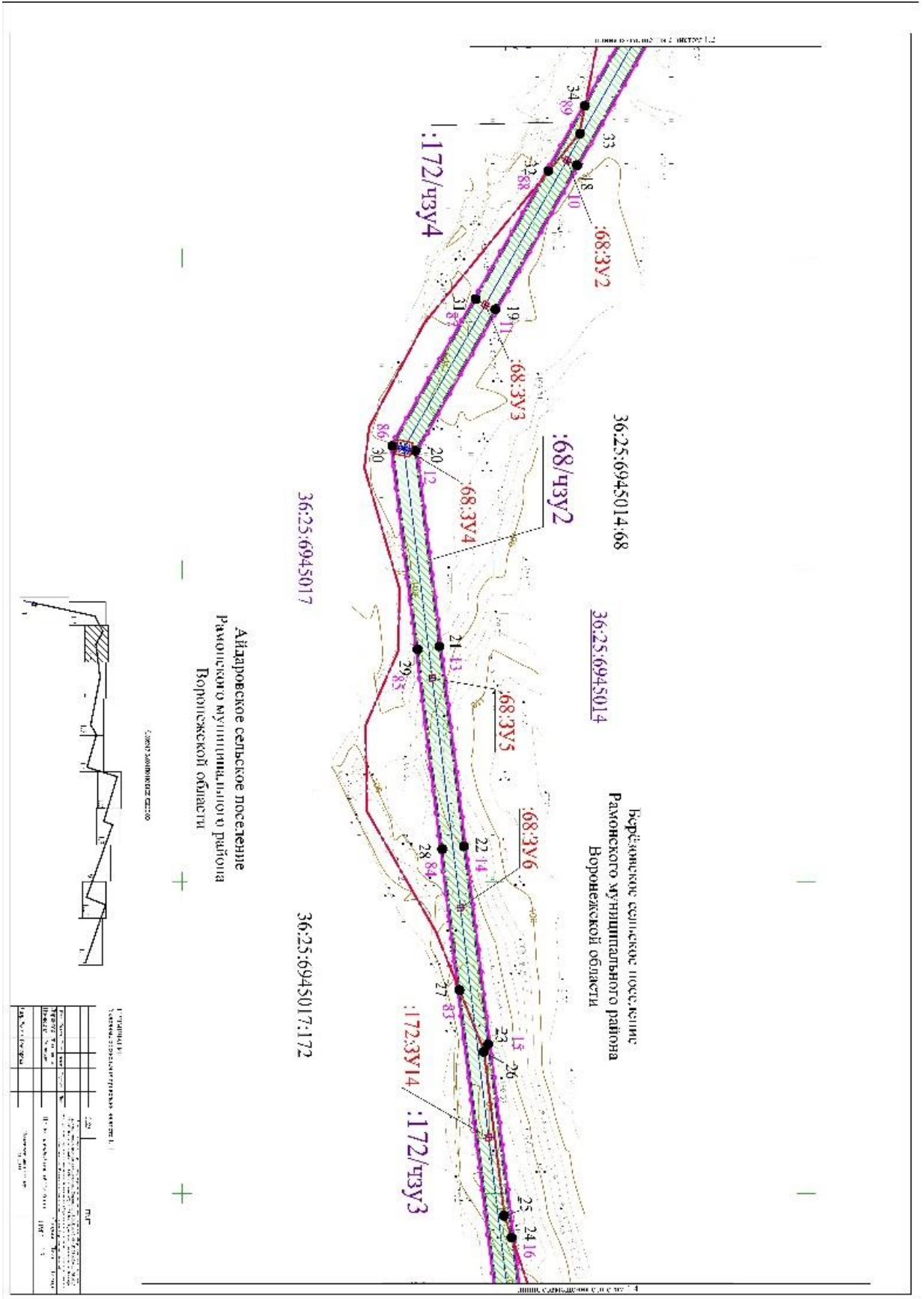
«3. Проект межевания территории для размещения объекта регионального значения: «Строительство ответвлений 2-цепной ВЛ 110 кВ № 47, 48 (ПС 110/35/6 кВ №11-ПС 110/35/10 кВ Ступино - ПС 110/35/10 кВ Рамонь-2) с ПС 110 кВ Задонская»

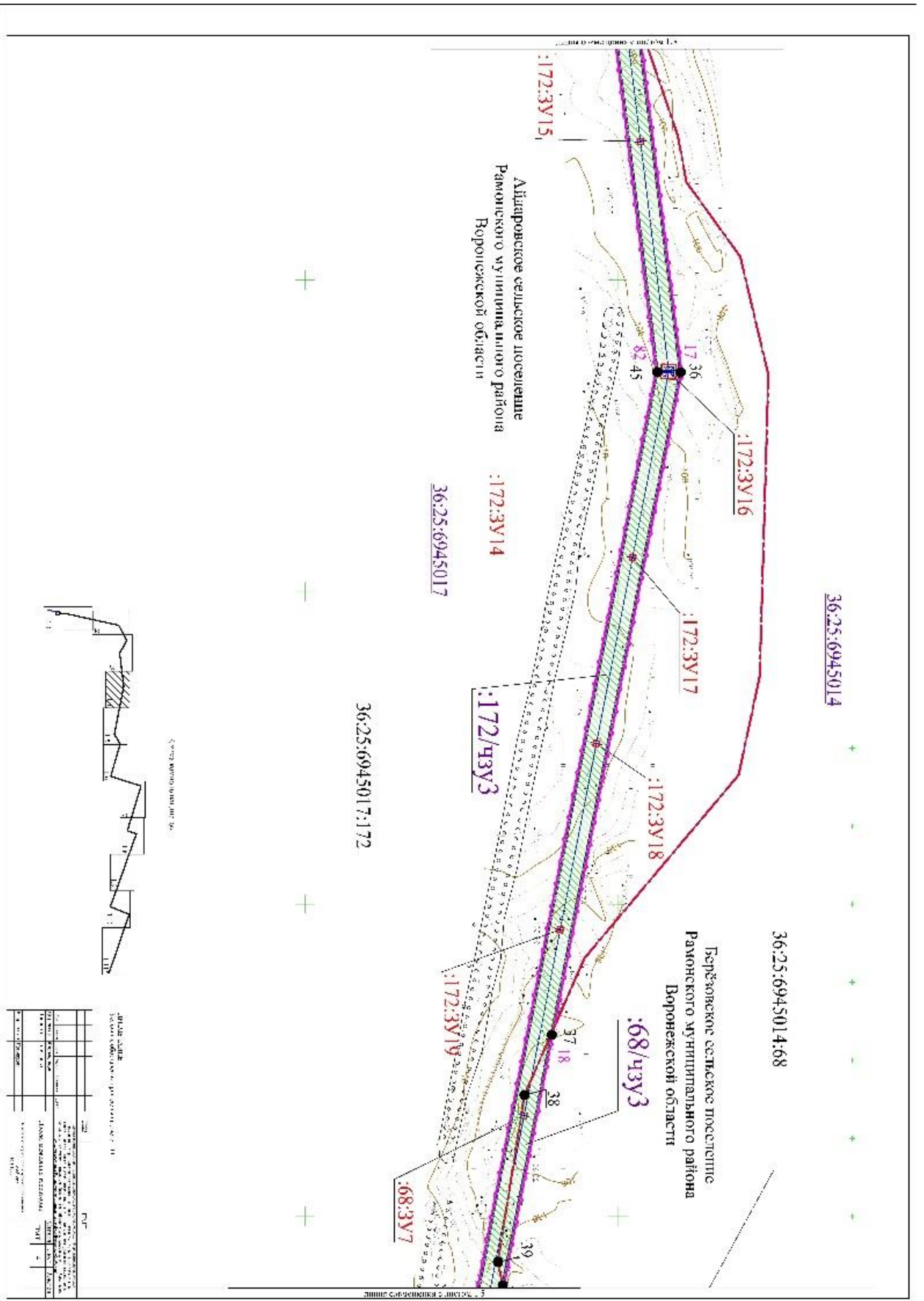
3.1. Проект межевания территории. Графическая часть

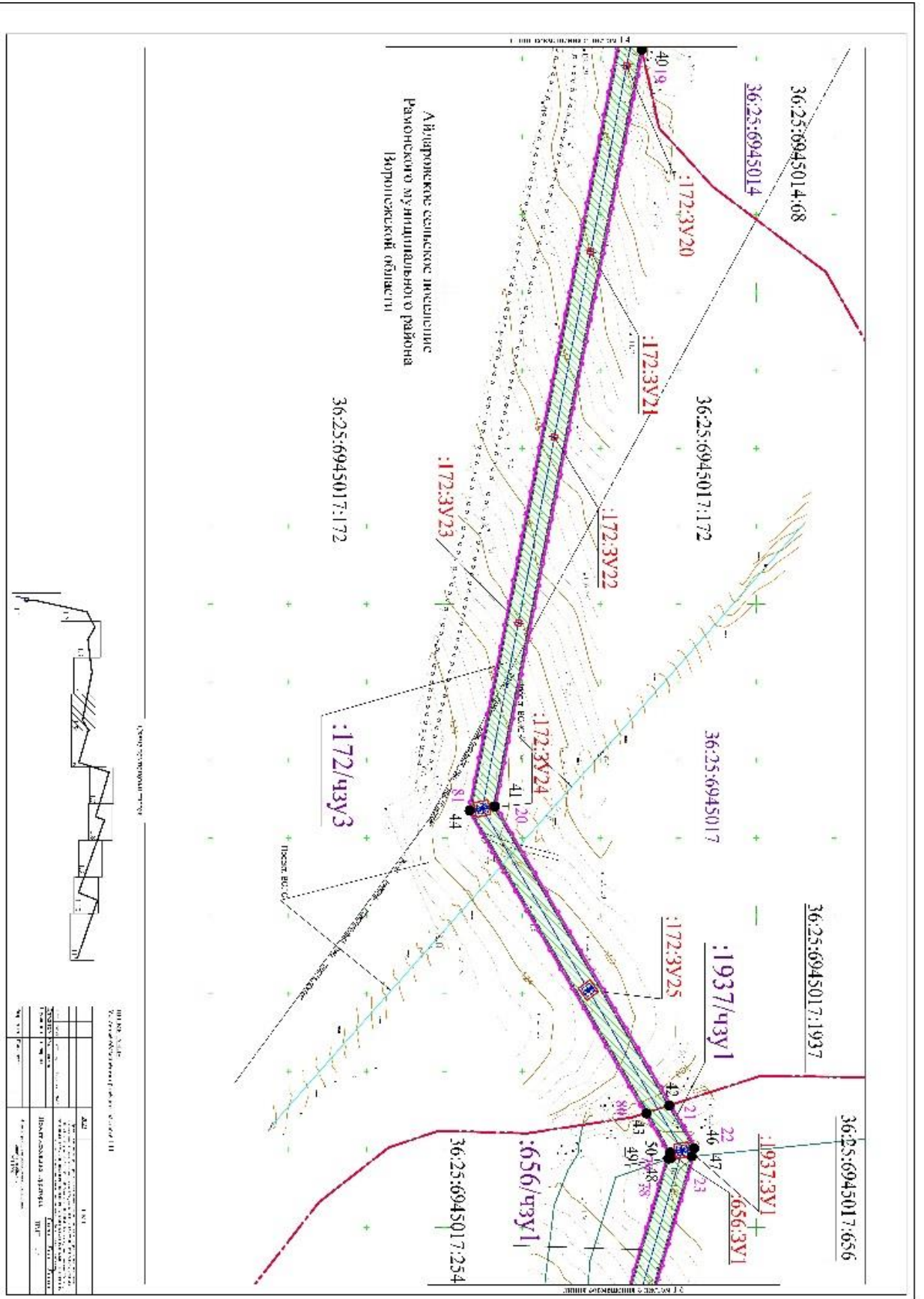
УСЛОВНЫЕ ОБОЗНАЧЕНИЯ

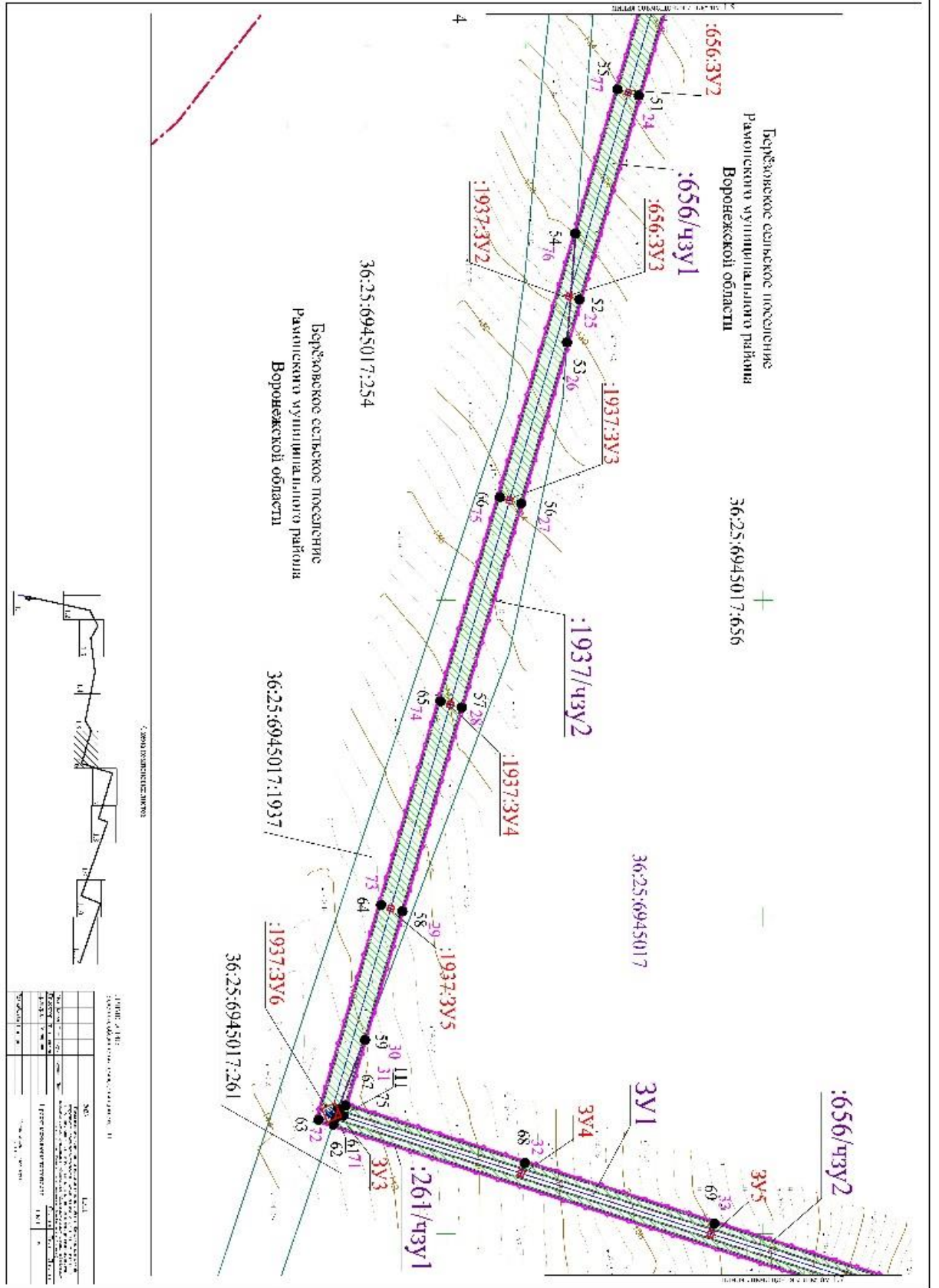
	Наименование
	граница территории, в отношении которой осуществляется подготовка проекта планировки территории и проекта межевания территории
	граница и условный номер образуемого земельного участка / части земельного участка на период строительства линейного объекта
	граница зоны планируемого размещения объекта капитального строительства, входящего в состав линейного объекта
	граница муниципальных образований
	границы существующих земельных участков, учтенных в Едином государственном реестре недвижимости
36:25:6945017:172	номер земельного участка, учтенного в ЕГРН
<u>36:25:6945017</u>	номер кадастрового квартала
	проектируемая воздушная линия электропередачи ВЛ 110 кВ
	граница зоны планируемого размещения линейного объекта, подлежащего реконструкции в связи с изменением их местоположения
	граница зоны планируемого размещения объекта капитального строительства, входящего в состав линейного объекта, подлежащего реконструкции в связи с изменением их местоположения
1 ●	номер и поворотная точка границы образуемого земельного участка / части земельного участка на период строительства линейного объекта
● 1	номер и поворотная точка границы территории, в отношении которой осуществляется подготовка проекта межевания территории
	граница территории, на которой линейный объект может быть размещен на условиях публичного сервитута
	реконструируемая (перустанавливаемая) существующая воздушная линия электропередачи ВЛ 110 кВ
:656:3У2	условный номер образуемого земельного участка планируемого размещения объекта капитального строительства, входящего в состав линейного объекта
	граница зоны планируемого размещения линейного объекта (проезд)
	проектируемая проезд к ПС 110 кВ Задонская
	существующая автомобильная дорога М "Дон" - пгт Рамонь

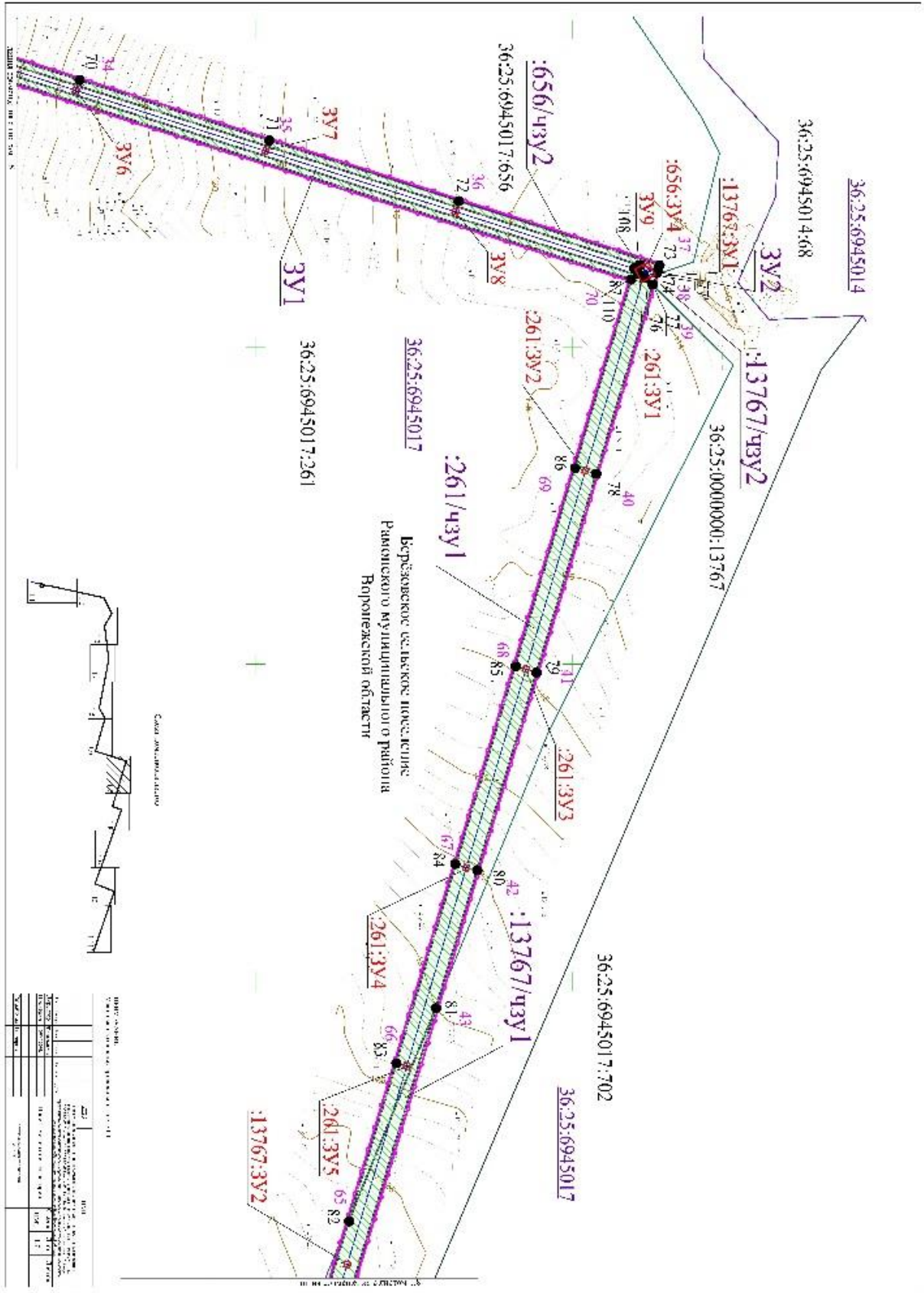


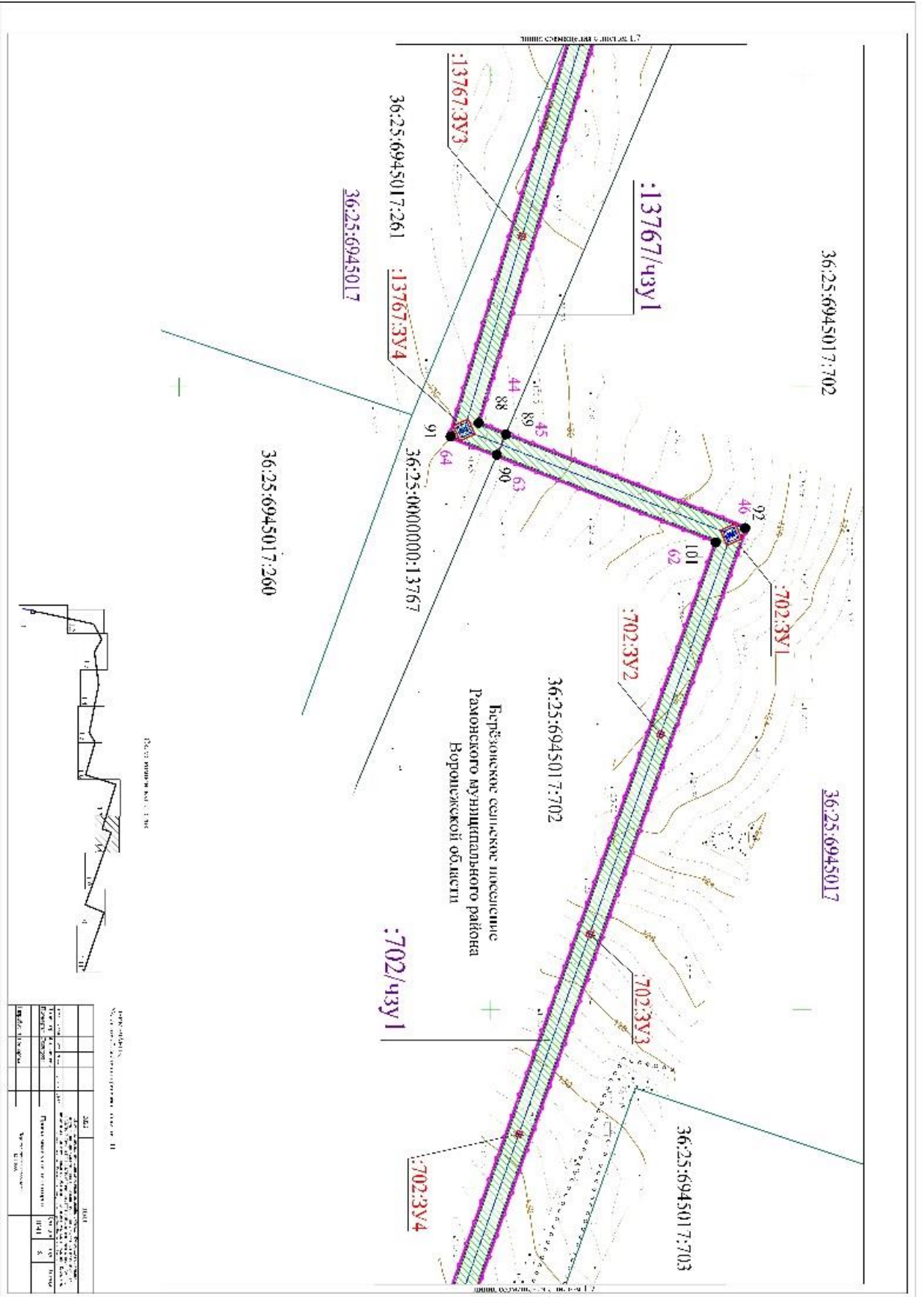












3.2. Общие сведения

Проект межевания территории для размещения линейного объекта: «Строительство ответвлений 2-цепной ВЛ 110 кВ № 47, 48 (ПС 110/35/6 кВ №11-ПС 110/35/10 кВ Ступино-ПС 110/35/10 кВ Рамонь-2) с ПС 110 кВ Задонская», проходящих по двум муниципальным образованиям (Берёзовское сельское поселение Рамонского муниципального района Воронежской области, Айдаровское сельское поселение Рамонского муниципального района Воронежской области) (далее - проект межевания территории) разработан с соблюдением технических условий и требований государственных стандартов, соответствующих норм и правил в области градостроительства на основе проекта планировки территории.

Работы выполнены в системе координат МСК-36, установленной для ведения Единого государственного реестра недвижимости на территории Воронежской области.

Проект межевания территории разработан в целях определения местоположения границ образуемых и изменяемых земельных участков в границах зоны планируемого размещения линейного объекта, расположенного на территории двух муниципальных образований (Берёзовское сельское поселение Рамонского муниципального района Воронежской области, Айдаровское сельское поселение Рамонского муниципального района Воронежской области).

Формирование земельных участков выполнено с учетом существующей градостроительной ситуации, границ земельных участков, предоставленных физическим и юридическим лицам под различные виды деятельности, фактического использования территории.

В соответствии с планировочными решениями определено местоположение границ образуемых земельных участков и границ территории, на которой линейный объект может быть размещен на условиях публичного сервитута.

Границы публичного сервитута определялись по границам зон планируемого размещения линейного объекта, согласно п. 6 ст. 39.41 Земельного кодекса Российской Федерации.

В постоянное пользование линейного объекта отводятся земельные участки для размещения объектов капитального строительства:

- промежуточные железобетонные опоры типа ПБ 110-8 на базе стоек СК26.1-1.1СБ.К. (62 шт.);

- анкерно-угловые опоры – стальные решетчатые двухцепные опоры типа У110-2 с подставками +5, +9, +14м (17 шт.).

В границы зоны планируемого размещения линейного объекта трассы ВЛ 110 кВ полностью попадает земельный участок площадью 6 кв. м, с кадастровым номером 36:25:6945017:150, фактически занимаемый опорой ЛЭП.

Резервирование и (или) изъятие для государственных и муниципальных нужд проектом межевания не предусмотрено.

Проектируемая трасса ВЛ 110 кВ не пересекает водные объекты.

Перечень образуемых земельных участков, предоставляемых в постоянное пользование для размещения объектов капитального строительства, входящих в состав линейного объекта, приведен в таблице № 6.

Перечень образуемых земельных участков

№ п/п	Кадастровый номер земельного участка, из которого образуется земельный участок	Условный номер образуемого земельного участка	Площадь образуемого земельного участка, кв. м	Способ образования земельного участка	Категория земель, сведения о необходимости перевода земельного участка из состава земель одной категории в другую	Сведения об отнесении (неотнесении) образуемых земельных участков к территории общего пользования	Номера характерных точек образуемых земельных участков
1	36:25:6945017:172	:172:ЗУ1	86	Образование путем раздела с сохранением исходного в измененных границах	Земли сельскохозяйственного назначения требуется перевод в земли промышленности, энергетики, транспорта, связи, радиовещания, телевидения, информатики, земли для обеспечения космической деятельности, земли обороны, безопасности и земли иного специального назначения	-	1-4
2	36:25:6945017:172	:172:ЗУ2	86	Образование путем раздела с сохранением исходного в измененных границах	Земли сельскохозяйственного назначения требуется перевод в земли промышленности, энергетики, транспорта, связи, радиовещания, телевидения, информатики, земли для обеспечения космической деятельности, земли обороны, безопасности и земли иного специального назначения	-	1-4
3	36:25:6945017:172	:172:ЗУ3	13	Образование путем раздела с сохранением	Земли сельскохозяйственного назначения требуется перевод в земли промышленности,	-	1-4

				исходного в измененных границах	энергетики, транспорта, связи, радиовещания, телевидения, информатики, земли для обеспечения космической деятельности, земли обороны, безопасности и земли иного специального назначения		
4	36:25:6945017:172	:172:3У4	13	Образование путем раздела с сохранением исходного в измененных границах	Земли сельскохозяйственного назначения требуется перевод в земли промышленности, энергетики, транспорта, связи, радиовещания, телевидения, информатики, земли для обеспечения космической деятельности, земли обороны, безопасности и земли иного специального назначения	-	1-4
5	36:25:6945017:172	:172:3У5	13	Образование путем раздела с сохранением исходного в измененных границах	Земли сельскохозяйственного назначения требуется перевод в земли промышленности, энергетики, транспорта, связи, радиовещания, телевидения, информатики, земли для обеспечения космической деятельности, земли обороны, безопасности и земли иного специального назначения	-	1-4
6	36:25:6945017:172	:172:3У6	13	Образование путем раздела с сохранением исходного в измененных границах	Земли сельскохозяйственного назначения требуется перевод в земли промышленности, энергетики, транспорта, связи, радиовещания, телевидения, информатики, земли для обеспечения космической деятельности, земли обороны, безопасности и земли иного специального назначения	-	1-4

7	36:25:6945017:172	:172:3У7	13	Образование путем раздела с сохранением исходного в измененных границах	Земли сельскохозяйственного назначения требуется перевод в земли промышленности, энергетики, транспорта, связи, радиовещания, телевидения, информатики, земли для обеспечения космической деятельности, земли обороны, безопасности и земли иного специального назначения	-	1-4
8	36:25:6945017:172	:172:3У8	13	Образование путем раздела с сохранением исходного в измененных границах	Земли сельскохозяйственного назначения требуется перевод в земли промышленности, энергетики, транспорта, связи, радиовещания, телевидения, информатики, земли для обеспечения космической деятельности, земли обороны, безопасности и земли иного специального назначения	-	1-4
9	36:25:6945017:172	:172:3У9	13	Образование путем раздела с сохранением исходного в измененных границах	Земли сельскохозяйственного назначения требуется перевод в земли промышленности, энергетики, транспорта, связи, радиовещания, телевидения, информатики, земли для обеспечения космической деятельности, земли обороны, безопасности и земли иного специального назначения	-	1-4
10	36:25:6945017:172	:172:3У10	13	Образование путем раздела с сохранением исходного в измененных границах	Земли сельскохозяйственного назначения требуется перевод в земли промышленности, энергетики, транспорта, связи, радиовещания, телевидения, информатики, земли для обеспечения космической	-	1-4

					деятельности, земли обороны, безопасности и земли иного специального назначения		
11	36:25:6945017:172	:172:3У11	86	Образование путем раздела с сохранением исходного в измененных границах	Земли сельскохозяйственного назначения требуется перевод в земли промышленности, энергетики, транспорта, связи, радиовещания, телевидения, информатики, земли для обеспечения космической деятельности, земли обороны, безопасности и земли иного специального назначения	-	1-4
12	36:25:6945017:172	:172:3У12	13	Образование путем раздела с сохранением исходного в измененных границах	Земли сельскохозяйственного назначения требуется перевод в земли промышленности, энергетики, транспорта, связи, радиовещания, телевидения, информатики, земли для обеспечения космической деятельности, земли обороны, безопасности и земли иного специального назначения	-	1-4
13	36:25:6945017:172	:172:3У13	13	Образование путем раздела с сохранением исходного в измененных границах	Земли сельскохозяйственного назначения требуется перевод в земли промышленности, энергетики, транспорта, связи, радиовещания, телевидения, информатики, земли для обеспечения космической деятельности, земли обороны, безопасности и земли иного специального назначения	-	1-4
14	36:25:6945017:172	:172:3У14	13	Образование путем раздела с сохранением исходного в	Земли сельскохозяйственного назначения требуется перевод в земли промышленности, энергетики, транспорта, связи,	-	1-4

				измененных границах	радиовещания, телевидения, информатики, земли для обеспечения космической деятельности, земли обороны, безопасности и земли иного специального назначения		
15	36:25:6945017:172	:172:3У15	86	Образование путем раздела с сохранением исходного в измененных границах	Земли сельскохозяйственного назначения требуется перевод в земли промышленности, энергетики, транспорта, связи, радиовещания, телевидения, информатики, земли для обеспечения космической деятельности, земли обороны, безопасности и земли иного специального назначения	-	1-4
16	36:25:6945017:172	:172:3У16	86	Образование путем раздела с сохранением исходного в измененных границах	Земли сельскохозяйственного назначения требуется перевод в земли промышленности, энергетики, транспорта, связи, радиовещания, телевидения, информатики, земли для обеспечения космической деятельности, земли обороны, безопасности и земли иного специального назначения	-	1-4
17	36:25:6945017:172	:172:3У17	13	Образование путем раздела с сохранением исходного в измененных границах	Земли сельскохозяйственного назначения требуется перевод в земли промышленности, энергетики, транспорта, связи, радиовещания, телевидения, информатики, земли для обеспечения космической деятельности, земли обороны, безопасности и земли иного специального назначения	-	1-4

18	36:25:6945017:172	:172:3У18	13	Образование путем раздела с сохранением исходного в измененных границах	Земли сельскохозяйственного назначения требуется перевод в земли промышленности, энергетики, транспорта, связи, радиовещания, телевидения, информатики, земли для обеспечения космической деятельности, земли обороны, безопасности и земли иного специального назначения	-	1-4
19	36:25:6945017:172	:172:3У19	13	Образование путем раздела с сохранением исходного в измененных границах	Земли сельскохозяйственного назначения требуется перевод в земли промышленности, энергетики, транспорта, связи, радиовещания, телевидения, информатики, земли для обеспечения космической деятельности, земли обороны, безопасности и земли иного специального назначения	-	1-4
20	36:25:6945017:172	:172:3У20	13	Образование путем раздела с сохранением исходного в измененных границах	Земли сельскохозяйственного назначения требуется перевод в земли промышленности, энергетики, транспорта, связи, радиовещания, телевидения, информатики, земли для обеспечения космической деятельности, земли обороны, безопасности и земли иного специального назначения	-	1-4
21	36:25:6945017:172	:172:3У21	13	Образование путем раздела с сохранением исходного в измененных границах	Земли сельскохозяйственного назначения требуется перевод в земли промышленности, энергетики, транспорта, связи, радиовещания, телевидения, информатики, земли для обеспечения космической	-	1-4

					деятельности, земли обороны, безопасности и земли иного специального назначения		
22	36:25:6945017:172	:172:3У22	13	Образование путем раздела с сохранением исходного в измененных границах	Земли сельскохозяйственного назначения требуется перевод в земли промышленности, энергетики, транспорта, связи, радиовещания, телевидения, информатики, земли для обеспечения космической деятельности, земли обороны, безопасности и земли иного специального назначения	-	1-4
23	36:25:6945017:172	:172:3У23	13	Образование путем раздела с сохранением исходного в измененных границах	Земли сельскохозяйственного назначения требуется перевод в земли промышленности, энергетики, транспорта, связи, радиовещания, телевидения, информатики, земли для обеспечения космической деятельности, земли обороны, безопасности и земли иного специального назначения	-	1-4
24	36:25:6945017:172	:172:3У24	86	Образование путем раздела с сохранением исходного в измененных границах	Земли сельскохозяйственного назначения требуется перевод в земли промышленности, энергетики, транспорта, связи, радиовещания, телевидения, информатики, земли для обеспечения космической деятельности, земли обороны, безопасности и земли иного специального назначения	-	1-4
25	36:25:6945017:172	:172:3У25	86	Образование путем раздела с сохранением исходного в	Земли сельскохозяйственного назначения требуется перевод в земли промышленности, энергетики, транспорта, связи,	-	1-4

				измененных границах	радиовещания, телевидения, информатики, земли для обеспечения космической деятельности, земли обороны, безопасности и земли иного специального назначения		
26	36:25:6945014:68	:68:3У1	86	Образование путем раздела с сохранением исходного в измененных границах	Земли сельскохозяйственного назначения требуется перевод в земли промышленности, энергетики, транспорта, связи, радиовещания, телевидения, информатики, земли для обеспечения космической деятельности, земли обороны, безопасности и земли иного специального назначения	-	1-4
27	36:25:6945014:68	:68:3У2	13	Образование путем раздела с сохранением исходного в измененных границах	Земли сельскохозяйственного назначения требуется перевод в земли промышленности, энергетики, транспорта, связи, радиовещания, телевидения, информатики, земли для обеспечения космической деятельности, земли обороны, безопасности и земли иного специального назначения	-	1-4
28	36:25:6945014:68	:68:3У3	13	Образование путем раздела с сохранением исходного в измененных границах	Земли сельскохозяйственного назначения требуется перевод в земли промышленности, энергетики, транспорта, связи, радиовещания, телевидения, информатики, земли для обеспечения космической деятельности, земли обороны, безопасности и земли иного специального назначения	-	1-4

29	36:25:6945014:68	:68:3У4	86	Образование путем раздела с сохранением исходного в измененных границах	Земли сельскохозяйственного назначения требуется перевод в земли промышленности, энергетики, транспорта, связи, радиовещания, телевидения, информатики, земли для обеспечения космической деятельности, земли обороны, безопасности и земли иного специального назначения	-	1-4
30	36:25:6945014:68	:68:3У5	13	Образование путем раздела с сохранением исходного в измененных границах	Земли сельскохозяйственного назначения требуется перевод в земли промышленности, энергетики, транспорта, связи, радиовещания, телевидения, информатики, земли для обеспечения космической деятельности, земли обороны, безопасности и земли иного специального назначения	-	1-4
31	36:25:6945014:68	:68:3У6	13	Образование путем раздела с сохранением исходного в измененных границах	Земли сельскохозяйственного назначения требуется перевод в земли промышленности, энергетики, транспорта, связи, радиовещания, телевидения, информатики, земли для обеспечения космической деятельности, земли обороны, безопасности и земли иного специального назначения	-	1-4
32	36:25:6945014:68	:68:3У7	13	Образование путем раздела с сохранением исходного в измененных границах	Земли сельскохозяйственного назначения требуется перевод в земли промышленности, энергетики, транспорта, связи, радиовещания, телевидения, информатики, земли для обеспечения космической	-	1-4

					деятельности, земли обороны, безопасности и земли иного специального назначения		
33	36:25:6945017:1937	:1937:3У1	85	Образование путем раздела	Земли сельскохозяйственного назначения требуется перевод в земли промышленности, энергетики, транспорта, связи, радиовещания, телевидения, информатики, земли для обеспечения космической деятельности, земли обороны, безопасности и земли иного специального назначения	-	1-5
34	36:25:6945017:1937	:1937:3У2	11	Образование путем раздела	Земли сельскохозяйственного назначения требуется перевод в земли промышленности, энергетики, транспорта, связи, радиовещания, телевидения, информатики, земли для обеспечения космической деятельности, земли обороны, безопасности и земли иного специального назначения	-	1-4
35	36:25:6945017:1937	:1937:3У3	13	Образование путем раздела	Земли сельскохозяйственного назначения требуется перевод в земли промышленности, энергетики, транспорта, связи, радиовещания, телевидения, информатики, земли для обеспечения космической деятельности, земли обороны, безопасности и земли иного специального назначения	-	1-4
36	36:25:6945017:1937	:1937:3У4	13	Образование путем раздела	Земли сельскохозяйственного назначения требуется перевод в земли промышленности, энергетики, транспорта, связи,	-	1-4

					радиовещания, телевидения, информатики, земли для обеспечения космической деятельности, земли обороны, безопасности и земли иного специального назначения		
37	36:25:6945017:1937	:1937:3У5	13	Образование путем раздела	Земли сельскохозяйственного назначения требуется перевод в земли промышленности, энергетики, транспорта, связи, радиовещания, телевидения, информатики, земли для обеспечения космической деятельности, земли обороны, безопасности и земли иного специального назначения	1-4	-
38	36:25:6945017:1937	:1937:3У6	75	Образование путем раздела	Земли сельскохозяйственного назначения требуется перевод в земли промышленности, энергетики, транспорта, связи, радиовещания, телевидения, информатики, земли для обеспечения космической деятельности, земли обороны, безопасности и земли иного специального назначения	1-7	-
39	36:25:6945017:656	:656:3У1	2	Образование путем раздела с сохранением исходного в измененных границах	Земли сельскохозяйственного назначения требуется перевод в земли промышленности, энергетики, транспорта, связи, радиовещания, телевидения, информатики, земли для обеспечения космической деятельности, земли обороны, безопасности и земли иного специального назначения	1-3	-

40	36:25:6945017:656	:656:3У2	13	Образование путем раздела с сохранением исходного в измененных границах	Земли сельскохозяйственного назначения требуется перевод в земли промышленности, энергетики, транспорта, связи, радиовещания, телевидения, информатики, земли для обеспечения космической деятельности, земли обороны, безопасности и земли иного специального назначения	-	1-4
41	36:25:6945017:656	:656:3У3	2	Образование путем раздела с сохранением исходного в измененных границах	Земли сельскохозяйственного назначения требуется перевод в земли промышленности, энергетики, транспорта, связи, радиовещания, телевидения, информатики, земли для обеспечения космической деятельности, земли обороны, безопасности и земли иного специального назначения	-	1-4
42	36:25:6945017:656	:656:3У4	11	Образование путем раздела с сохранением исходного в измененных границах	Земли сельскохозяйственного назначения требуется перевод в земли промышленности, энергетики, транспорта, связи, радиовещания, телевидения, информатики, земли для обеспечения космической деятельности, земли обороны, безопасности и земли иного специального назначения	-	1-4
43	36:25:6945017:261	:261:3У1	10	Образование путем раздела земельных участков	Земли сельскохозяйственного назначения требуется перевод в земли промышленности, энергетики, транспорта, связи, радиовещания, телевидения, информатики, земли для обеспечения космической	-	1-4

					деятельности, земли обороны, безопасности и земли иного специального назначения		
44	36:25:6945017:261	:261:3У2	13	Образование путем раздела земельных участков	Земли сельскохозяйственного назначения требуется перевод в земли промышленности, энергетики, транспорта, связи, радиовещания, телевидения, информатики, земли для обеспечения космической деятельности, земли обороны, безопасности и земли иного специального назначения	-	1-4
45	36:25:6945017:261	:261:3У3	13	Образование путем раздела земельных участков	Земли сельскохозяйственного назначения требуется перевод в земли промышленности, энергетики, транспорта, связи, радиовещания, телевидения, информатики, земли для обеспечения космической деятельности, земли обороны, безопасности и земли иного специального назначения	-	1-4
46	36:25:6945017:261	:261:3У4	13	Образование путем раздела земельных участков	Земли сельскохозяйственного назначения требуется перевод в земли промышленности, энергетики, транспорта, связи, радиовещания, телевидения, информатики, земли для обеспечения космической деятельности, земли обороны, безопасности и земли иного специального назначения	-	1-4
47	36:25:6945017:261	:261:3У5	13	Образование путем раздела земельных участков	Земли сельскохозяйственного назначения требуется перевод в земли промышленности, энергетики, транспорта, связи,	-	1-4

					радиовещания, телевидения, информатики, земли для обеспечения космической деятельности, земли обороны, безопасности и земли иного специального назначения		
48	36:25:0000000:13767	:13767:3У1	5	Образование путем раздела	Земли сельскохозяйственного назначения требуется перевод в земли промышленности, энергетики, транспорта, связи, радиовещания, телевидения, информатики, земли для обеспечения космической деятельности, земли обороны, безопасности и земли иного специального назначения	-	1-4
49	36:25:0000000:13767	:13767:3У2	13	Образование путем раздела	Земли сельскохозяйственного назначения требуется перевод в земли промышленности, энергетики, транспорта, связи, радиовещания, телевидения, информатики, земли для обеспечения космической деятельности, земли обороны, безопасности и земли иного специального назначения	-	1-4
50	36:25:0000000:13767	:13767:3У3	13	Образование путем раздела	Земли сельскохозяйственного назначения требуется перевод в земли промышленности, энергетики, транспорта, связи, радиовещания, телевидения, информатики, земли для обеспечения космической деятельности, земли обороны, безопасности и земли иного специального назначения	-	1-4

51	36:25:0000000:13767	:13767:3У4	110	Образование путем раздела	Земли сельскохозяйственного назначения требуется перевод в земли промышленности, энергетики, транспорта, связи, радиовещания, телевидения, информатики, земли для обеспечения космической деятельности, земли обороны, безопасности и земли иного специального назначения	-	1-6
52	36:25:6945017:702	:702:3У1	110	Образование путем раздела с сохранением исходного в измененных границах	Земли сельскохозяйственного назначения требуется перевод в земли промышленности, энергетики, транспорта, связи, радиовещания, телевидения, информатики, земли для обеспечения космической деятельности, земли обороны, безопасности и земли иного специального назначения	-	1-6
53	36:25:6945017:702	:702:3У2	13	Образование путем раздела с сохранением исходного в измененных границах	Земли сельскохозяйственного назначения требуется перевод в земли промышленности, энергетики, транспорта, связи, радиовещания, телевидения, информатики, земли для обеспечения космической деятельности, земли обороны, безопасности и земли иного специального назначения	-	1-4
54	36:25:6945017:702	:702:3У3	13	Образование путем раздела с сохранением исходного в измененных границах	Земли сельскохозяйственного назначения требуется перевод в земли промышленности, энергетики, транспорта, связи, радиовещания, телевидения, информатики, земли для обеспечения космической	-	1-4

					деятельности, земли обороны, безопасности и земли иного специального назначения		
55	36:25:6945017:702	:702:3У4	13	Образование путем раздела с сохранением исходного в измененных границах	Земли сельскохозяйственного назначения требуется перевод в земли промышленности, энергетики, транспорта, связи, радиовещания, телевидения, информатики, земли для обеспечения космической деятельности, земли обороны, безопасности и земли иного специального назначения	-	1-4
56	36:25:6945017:702	:702:3У5	13	Образование путем раздела с сохранением исходного в измененных границах	Земли сельскохозяйственного назначения требуется перевод в земли промышленности, энергетики, транспорта, связи, радиовещания, телевидения, информатики, земли для обеспечения космической деятельности, земли обороны, безопасности и земли иного специального назначения	-	1-4
57	36:25:6945017:702	:702:3У6	13	Образование путем раздела с сохранением исходного в измененных границах	Земли сельскохозяйственного назначения требуется перевод в земли промышленности, энергетики, транспорта, связи, радиовещания, телевидения, информатики, земли для обеспечения космической деятельности, земли обороны, безопасности и земли иного специального назначения	-	1-4
58	36:25:6945017:702	:702:3У7	13	Образование путем раздела с сохранением исходного в	Земли сельскохозяйственного назначения требуется перевод в земли промышленности, энергетики, транспорта, связи,	-	1-4

				измененных границах	радиовещания, телевидения, информатики, земли для обеспечения космической деятельности, земли обороны, безопасности и земли иного специального назначения		
59	36:25:6945017:702	:702:3У8	13	Образование путем раздела с сохранением исходного в измененных границах	Земли сельскохозяйственного назначения требуется перевод в земли промышленности, энергетики, транспорта, связи, радиовещания, телевидения, информатики, земли для обеспечения космической деятельности, земли обороны, безопасности и земли иного специального назначения	-	1-4
60	36:25:6945017:702	:702:3У9	13	Образование путем раздела с сохранением исходного в измененных границах	Земли сельскохозяйственного назначения требуется перевод в земли промышленности, энергетики, транспорта, связи, радиовещания, телевидения, информатики, земли для обеспечения космической деятельности, земли обороны, безопасности и земли иного специального назначения	-	1-4
61	36:25:6945017:702	:702:3У10	13	Образование путем раздела с сохранением исходного в измененных границах	Земли сельскохозяйственного назначения требуется перевод в земли промышленности, энергетики, транспорта, связи, радиовещания, телевидения, информатики, земли для обеспечения космической деятельности, земли обороны, безопасности и земли иного специального назначения	-	1-4

62	36:25:6945017:702	:702:3У11	13	Образование путем раздела с сохранением исходного в измененных границах	Земли сельскохозяйственного назначения требуется перевод в земли промышленности, энергетики, транспорта, связи, радиовещания, телевидения, информатики, земли для обеспечения космической деятельности, земли обороны, безопасности и земли иного специального назначения	-	1-4
63	36:25:6945017:702	:702:3У12	86	Образование путем раздела с сохранением исходного в измененных границах	Земли сельскохозяйственного назначения требуется перевод в земли промышленности, энергетики, транспорта, связи, радиовещания, телевидения, информатики, земли для обеспечения космической деятельности, земли обороны, безопасности и земли иного специального назначения	-	1-4
64	36:25:6945017:702	:702:3У13	13	Образование путем раздела с сохранением исходного в измененных границах	Земли сельскохозяйственного назначения требуется перевод в земли промышленности, энергетики, транспорта, связи, радиовещания, телевидения, информатики, земли для обеспечения космической деятельности, земли обороны, безопасности и земли иного специального назначения	-	1-4
65	36:25:6945017:702	:702:3У14	13	Образование путем раздела с сохранением исходного в измененных границах	Земли сельскохозяйственного назначения требуется перевод в земли промышленности, энергетики, транспорта, связи, радиовещания, телевидения, информатики, земли для обеспечения космической	-	1-4

					деятельности, земли обороны, безопасности и земли иного специального назначения		
66	36:25:6945017:702	:702:3У15	13	Образование путем раздела с сохранением исходного в измененных границах	Земли сельскохозяйственного назначения требуется перевод в земли промышленности, энергетики, транспорта, связи, радиовещания, телевидения, информатики, земли для обеспечения космической деятельности, земли обороны, безопасности и земли иного специального назначения	-	1-4
67	36:25:6945017:702	:702:3У16	86	Образование путем раздела с сохранением исходного в измененных границах	Земли сельскохозяйственного назначения требуется перевод в земли промышленности, энергетики, транспорта, связи, радиовещания, телевидения, информатики, земли для обеспечения космической деятельности, земли обороны, безопасности и земли иного специального назначения	-	1-4
68	36:25:6945017:702	:702:3У17	13	Образование путем раздела с сохранением исходного в измененных границах	Земли сельскохозяйственного назначения требуется перевод в земли промышленности, энергетики, транспорта, связи, радиовещания, телевидения, информатики, земли для обеспечения космической деятельности, земли обороны, безопасности и земли иного специального назначения	-	1-4
69	36:25:6945017:702	:702:3У18	13	Образование путем раздела с сохранением исходного в	Земли сельскохозяйственного назначения требуется перевод в земли промышленности, энергетики, транспорта, связи,	-	1-4

				измененных границах	радиовещания, телевидения, информатики, земли для обеспечения космической деятельности, земли обороны, безопасности и земли иного специального назначения		
70	36:25:6945017:702	:702:3У19	13	Образование путем раздела с сохранением исходного в измененных границах	Земли сельскохозяйственного назначения требуется перевод в земли промышленности, энергетики, транспорта, связи, радиовещания, телевидения, информатики, земли для обеспечения космической деятельности, земли обороны, безопасности и земли иного специального назначения	-	1-4
71	36:25:6945017:702	:702:3У20	13	Образование путем раздела с сохранением исходного в измененных границах	Земли сельскохозяйственного назначения требуется перевод в земли промышленности, энергетики, транспорта, связи, радиовещания, телевидения, информатики, земли для обеспечения космической деятельности, земли обороны, безопасности и земли иного специального назначения	-	1-4
72	36:25:6945017:702	:702:3У21	13	Образование путем раздела с сохранением исходного в измененных границах	Земли сельскохозяйственного назначения требуется перевод в земли промышленности, энергетики, транспорта, связи, радиовещания, телевидения, информатики, земли для обеспечения космической деятельности, земли обороны, безопасности и земли иного специального назначения	-	1-4

73	36:25:6945017:702	:702:3У22	13	Образование путем раздела с сохранением исходного в измененных границах	Земли сельскохозяйственного назначения требуется перевод в земли промышленности, энергетики, транспорта, связи, радиовещания, телевидения, информатики, земли для обеспечения космической деятельности, земли обороны, безопасности и земли иного специального назначения	-	1-4
74	36:25:6945017:702	:702:3У23	13	Образование путем раздела с сохранением исходного в измененных границах	Земли сельскохозяйственного назначения требуется перевод в земли промышленности, энергетики, транспорта, связи, радиовещания, телевидения, информатики, земли для обеспечения космической деятельности, земли обороны, безопасности и земли иного специального назначения	-	1-4
75	36:25:6945017:702	:702:3У24	13	Образование путем раздела с сохранением исходного в измененных границах	Земли сельскохозяйственного назначения требуется перевод в земли промышленности, энергетики, транспорта, связи, радиовещания, телевидения, информатики, земли для обеспечения космической деятельности, земли обороны, безопасности и земли иного специального назначения	-	1-4
76	36:25:6945017:702	:702:3У25	13	Образование путем раздела с сохранением исходного в измененных границах	Земли сельскохозяйственного назначения требуется перевод в земли промышленности, энергетики, транспорта, связи, радиовещания, телевидения, информатики, земли для обеспечения космической	-	1-4

					деятельности, земли обороны, безопасности и земли иного специального назначения		
77	36:25:6945017:702	:702:3У26	86	Образование путем раздела с сохранением исходного в измененных границах	Земли сельскохозяйственного назначения требуется перевод в земли промышленности, энергетики, транспорта, связи, радиовещания, телевидения, информатики, земли для обеспечения космической деятельности, земли обороны, безопасности и земли иного специального назначения	-	1-4
78	36:25:6945017:702	:702:3У27	86	Образование путем раздела с сохранением исходного в измененных границах	Земли сельскохозяйственного назначения требуется перевод в земли промышленности, энергетики, транспорта, связи, радиовещания, телевидения, информатики, земли для обеспечения космической деятельности, земли обороны, безопасности и земли иного специального назначения	-	1-4
79	-	ЗУ3**	11	Образование земельного участка из земель, государственная собственность на которые не разграничена	Земли промышленности, энергетики, транспорта, связи, радиовещания, телевидения, информатики, земли для обеспечения космической деятельности, земли обороны, безопасности и земли иного специального назначения	-	1-5
80	-	ЗУ4**	13	Образование земельного участка из земель, государственная собственность на	Земли промышленности, энергетики, транспорта, связи, радиовещания, телевидения, информатики, земли для обеспечения космической деятельности, земли обороны,	-	1-4

				которые не разграничена	безопасности и земли иного специального назначения		
81	-	ЗУ5**	13	Образование земельного участка из земель, государственная собственность на которые не разграничена	Земли промышленности, энергетики, транспорта, связи, радиовещания, телевидения, информатики, земли для обеспечения космической деятельности, земли обороны, безопасности и земли иного специального назначения	-	1-4
82	-	ЗУ6**	13	Образование земельного участка из земель, государственная собственность на которые не разграничена	Земли промышленности, энергетики, транспорта, связи, радиовещания, телевидения, информатики, земли для обеспечения космической деятельности, земли обороны, безопасности и земли иного специального назначения	-	1-4
83	-	ЗУ7**	13	Образование земельного участка из земель, государственная собственность на которые не разграничена	Земли промышленности, энергетики, транспорта, связи, радиовещания, телевидения, информатики, земли для обеспечения космической деятельности, земли обороны, безопасности и земли иного специального назначения	-	1-4
84	-	ЗУ8**	13	Образование земельного участка из земель, государственная собственность на которые не разграничена	Земли промышленности, энергетики, транспорта, связи, радиовещания, телевидения, информатики, земли для обеспечения космической деятельности, земли обороны, безопасности и земли иного специального назначения	-	1-4
85	-	ЗУ9**	61	Образование земельного участка	Земли промышленности, энергетики, транспорта, связи,	-	1-6

				из земель, государственная собственность на которые не разграничена	радиовещания, телевидения, информатики, земли для обеспечения космической деятельности, земли обороны, безопасности и земли иного специального назначения		
--	--	--	--	---------------------------------------------------------------------------------	--------------------------------------------------------------------------------------------------------------------------------------------------------------------------	--	--

Примечание: ** - формируемые земельные участки ЗУ3, ЗУ9, ЗУ10 будут предоставляться на период строительства, линейного объекта согласно разрешения на использование земельного участка, находящихся в государственной или муниципальной собственности без предоставления земельного участка и установления сервитута, а затем после строительства предоставляться в постоянное пользование.

Перечень координат характерных точек образуемых земельных участков, вид разрешенного использования образуемых земельных участков, предназначенных для размещения объектов капитального строительства, проектируемых в составе линейного объекта, приведен в таблице № 7

Таблица № 7

№ п/п	Условный номер образуемого земельного участка	Вид разрешенного использования образуемых земельных участков	Площадь образуемого земельного участка, кв. м	Номера характерных точек образуемых земельных участков	Координаты	
					X	Y
1	:172:3У1	Коммунальное обслуживание	86	1	543215.26	1301841.76
				2	543213.33	1301850.86
				3	543222.43	1301852.79
				4	543224.36	1301843.69
				1	543215.26	1301841.76
2	:172:3У2	Коммунальное обслуживание	86	1	543321.31	1301833.37
				2	543320.67	1301842.65
				3	543329.95	1301843.28
				4	543330.58	1301834.01
				1	543321.31	1301833.37
3	:172:3У3	Коммунальное обслуживание	13	1	543457.09	1301865.32
				2	543460.65	1301866.09
				3	543459.87	1301869.66
				4	543456.32	1301868.88
				1	543457.09	1301865.32
4	:172:3У4	Коммунальное обслуживание	13	1	543590.05	1301894.47
				2	543593.60	1301895.25
				3	543592.83	1301898.81
				4	543589.27	1301898.04
				1	543590.05	1301894.47
5	:172:3У5	Коммунальное обслуживание	13	1	543723.01	1301923.63
				2	543726.57	1301924.41
				3	543725.79	1301927.97
				4	543722.23	1301927.20
				1	543723.01	1301923.63
6	:172:3У6	Коммунальное обслуживание	13	1	543855.96	1301952.79
				2	543859.52	1301953.56
				3	543858.74	1301957.13
				4	543855.19	1301956.35
				1	543855.96	1301952.79
7	:172:3У7	Коммунальное обслуживание	13	1	543988.92	1301981.94
				2	543992.47	1301982.72
				3	543991.70	1301986.28

				4	543988.14	1301985.51
				1	543988.92	1301981.94
8	:172:3У8	Коммунальное обслуживание	13	1	544121.88	1302011.10
				2	544125.43	1302011.87
				3	544124.65	1302015.44
				4	544121.10	1302014.66
				1	544121.88	1302011.10
9	:172:3У9	Коммунальное обслуживание	13	1	544254.83	1302040.25
				2	544258.39	1302041.03
				3	544257.61	1302044.59
				4	544254.05	1302043.82
				1	544254.83	1302040.25
10	:172:3У10	Коммунальное обслуживание	13	1	544387.79	1302069.41
				2	544391.34	1302070.18
				3	544390.57	1302073.75
				4	544387.01	1302072.97
				1	544387.79	1302069.41
11	:172:3У11	Коммунальное обслуживание	86	1	544521.28	1302094.21
				2	544528.65	1302099.88
				3	544522.98	1302107.26
				4	544515.61	1302101.58
				1	544521.28	1302094.21
12	:172:3У12	Коммунальное обслуживание	13	1	544583.17	1302215.48
				2	544584.83	1302218.72
				3	544581.59	1302220.39
				4	544579.92	1302217.15
				1	544583.17	1302215.48
13	:172:3У13	Коммунальное обслуживание	13	1	544643.53	1302332.88
				2	544645.19	1302336.12
				3	544641.95	1302337.79
				4	544640.28	1302334.55
				1	544643.53	1302332.88
14	:172:3У14	Коммунальное обслуживание	13	1	544594.86	1303166.16
				2	544594.42	1303162.55
				3	544598.04	1303162.10
				4	544598.49	1303165.71
				1	544594.86	1303166.16
15	:172:3У15	Коммунальное обслуживание	13	1	544612.93	1303313.52
				2	544612.49	1303309.91
				3	544616.11	1303309.46
				4	544616.56	1303313.07
				1	544612.93	1303313.52
16	:172:3У16	Коммунальное обслуживание	86	1	544628.08	1303454.01
				2	544637.38	1303454.38
				3	544637.00	1303463.68
				4	544627.71	1303463.31
				1	544628.08	1303454.01
17	:172:3У17	Коммунальное обслуживание	13	1	544608.04	1303575.78
				2	544611.61	1303576.52
				3	544610.87	1303580.09
				4	544607.30	1303579.36
				1	544608.04	1303575.78
18	:172:3У18	Коммунальное обслуживание	13	1	544584.89	1303694.93
				2	544588.46	1303695.67
				3	544587.71	1303699.25

				4	544584.15	1303698.51
				1	544584.89	1303694.93
19	:172:3У19	Коммунальное обслуживание	13	1	544561.77	1303814.09
				2	544565.34	1303814.83
				3	544564.60	1303818.40
				4	544561.03	1303817.66
				1	544561.77	1303814.09
20	:172:3У20	Коммунальное обслуживание	13	1	544515.41	1304052.38
				2	544518.97	1304053.12
				3	544518.23	1304056.69
				4	544514.67	1304055.95
				1	544515.41	1304052.38
21	:172:3У21	Коммунальное обслуживание	13	1	544492.28	1304171.54
				2	544495.84	1304172.28
				3	544495.10	1304175.85
				4	544491.54	1304175.11
				1	544492.28	1304171.54
22	:172:3У22	Коммунальное обслуживание	13	1	544469.13	1304290.69
				2	544472.69	1304291.43
				3	544471.95	1304295.00
				4	544468.39	1304294.26
				1	544469.13	1304290.69
23	:172:3У23	Коммунальное обслуживание	13	1	544445.98	1304409.84
				2	544449.54	1304410.58
				3	544448.80	1304414.15
				4	544445.24	1304413.41
				1	544445.98	1304409.84
24	:172:3У24	Коммунальное обслуживание	86	1	544427.81	1304525.63
				2	544429.75	1304534.72
				3	544420.66	1304536.67
				4	544418.71	1304527.58
				1	544427.81	1304525.63
25	:172:3У25	Коммунальное обслуживание	86	1	544493.39	1304641.14
				2	544498.83	1304648.68
				3	544491.30	1304654.13
				4	544485.85	1304646.59
				1	544493.39	1304641.14
26	:68:3У1	Коммунальное обслуживание	86	1	544703.71	1302440.18
				2	544703.53	1302449.48
				3	544694.23	1302449.29
				4	544694.41	1302440.00
				1	544703.71	1302440.18
27	:68:3У2	Коммунальное обслуживание	13	1	544644.17	1302537.99
				2	544645.96	1302534.82
				3	544649.14	1302536.62
				4	544647.35	1302539.79
				1	544644.17	1302537.99
28	:68:3У3	Коммунальное обслуживание	13	1	544591.85	1302630.56
				2	544593.64	1302627.39
				3	544596.82	1302629.18
				4	544595.03	1302632.36
				1	544591.85	1302630.56
29	:68:3У4	Коммунальное обслуживание	86	1	544538.58	1302716.59
				2	544547.70	1302718.42
				3	544545.88	1302727.54

				4	544536.76	1302725.71
				1	544538.58	1302716.59
30	:68:3У5	Коммунальное обслуживание	13	1	544558.71	1302871.45
				2	544558.27	1302867.84
				3	544561.89	1302867.39
				4	544562.34	1302871.00
				1	544558.71	1302871.45
31	:68:3У6	Коммунальное обслуживание	13	1	544576.78	1303018.80
				2	544576.34	1303015.19
				3	544579.96	1303014.74
				4	544580.41	1303018.35
				1	544576.78	1303018.80
32	:68:3У7	Коммунальное обслуживание	13	1	544538.58	1303933.23
				2	544542.15	1303933.97
				3	544541.41	1303937.55
				4	544537.94	1303936.83
				1	544538.58	1303933.23
33	:1937:3У1	Коммунальное обслуживание	85	1	544556.19	1304745.07
				2	544557.93	1304754.21
				3	544554.78	1304754.80
				4	544548.69	1304755.42
				5	544547.05	1304746.81
				1	544556.19	1304745.07
34	:1937:3У2	Коммунальное обслуживание	11	1	544478.79	1305006.63
				2	544478.49	1305010.35
				3	544475.29	1305009.41
				4	544476.31	1305005.90
				1	544478.79	1305006.63
35	:1937:3У3	Коммунальное обслуживание	13	1	544438.84	1305134.73
				2	544442.33	1305135.76
				3	544441.31	1305139.26
				4	544437.81	1305138.24
				1	544438.84	1305134.73
36	:1937:3У4	Коммунальное обслуживание	13	1	544401.35	1305263.62
				2	544404.84	1305264.64
				3	544403.82	1305268.14
				4	544400.32	1305267.12
				1	544401.35	1305263.62
37	:1937:3У5	Коммунальное обслуживание	13	1	544363.92	1305392.37
				2	544367.41	1305393.40
				3	544366.38	1305396.90
				4	544362.89	1305395.88
				1	544363.92	1305392.37
38	:1937:3У6	Коммунальное обслуживание	75	1	544331.73	1305521.81
				2	544329.67	1305527.31
				3	544329.49	1305527.84
				4	544325.38	1305529.77
				5	544321.42	1305521.36
				6	544329.84	1305517.40
				7	544331.81	1305521.60
				1	544331.73	1305521.81
39	:656:3У1	Коммунальное обслуживание	2	1	544554.78	1304754.80
				2	544548.79	1304755.94
				3	544548.69	1304755.42
				1	544554.78	1304754.80

40	:656:3У2	Коммунальное обслуживание	13	1	544513.79	1304877.07
				2	544517.28	1304878.10
				3	544516.25	1304881.60
				4	544512.76	1304880.58
				1	544513.79	1304877.07
41	:656:3У3	Коммунальное обслуживание	2	1	544478.79	1305006.63
				2	544479.81	1305006.93
				3	544478.78	1305010.43
				4	544478.49	1305010.35
				1	544478.79	1305006.63
42	:656:3У4	Коммунальное обслуживание	11	1	545043.54	1305748.76
				2	545047.54	1305746.63
				3	545049.74	1305750.74
				4	545043.54	1305748.76
43	:261:3У1	Коммунальное обслуживание	10	1	545045.98	1305756.47
				2	545046.94	1305757.43
				3	545043.68	1305759.20
				4	545041.46	1305755.03
				1	545045.98	1305756.47
44	:261:3У2	Коммунальное обслуживание	13	1	545006.85	1305875.73
				2	545010.33	1305876.78
				3	545009.27	1305880.27
				4	545005.79	1305879.22
				1	545006.85	1305875.73
45	:261:3У3	Коммунальное обслуживание	13	1	544969.29	1306000.81
				2	544972.78	1306001.86
				3	544971.72	1306005.36
				4	544968.23	1306004.30
				1	544969.29	1306000.81
46	:261:3У4	Коммунальное обслуживание	13	1	544931.74	1306125.89
				2	544935.22	1306126.95
				3	544934.16	1306130.44
				4	544930.68	1306129.39
				1	544931.74	1306125.89
47	:261:3У5	Коммунальное обслуживание	13	1	544897.66	1306252.04
				2	544896.62	1306255.52
				3	544893.12	1306254.48
				4	544894.16	1306250.99
				1	544897.66	1306252.04
48	:13767:3У1	Коммунальное обслуживание	5	1	545051.74	1305754.57
				2	545051.90	1305754.85
				3	545046.94	1305757.43
				4	545045.98	1305756.47
				1	545051.74	1305754.57
49	:13767:3У2	Коммунальное обслуживание	13	1	544855.57	1306379.55
				2	544856.61	1306376.07
				3	544860.11	1306377.11
				4	544859.06	1306380.60
				1	544855.57	1306379.55
50	:13767:3У3	Коммунальное обслуживание	13	1	544817.96	1306504.61
				2	544819.00	1306501.13
				3	544822.49	1306502.17
				4	544821.45	1306505.66
				1	544817.96	1306504.61
51	:13767:3У4		110	1	544785.54	1306620.74

		Коммунальное обслуживание		2	544789.93	1306630.28
				3	544780.92	1306634.42
				4	544780.13	1306634.11
				5	544776.26	1306625.70
				6	544776.50	1306624.90
				1	544785.54	1306620.74
52	:702:3У1	Коммунальное обслуживание	110	1	544957.13	1306688.44
				2	544961.01	1306696.87
				3	544960.73	1306697.67
				4	544951.73	1306701.81
				5	544947.34	1306692.27
				6	544956.34	1306688.13
				1	544957.13	1306688.44
53	:702:3У2	Коммунальное обслуживание	13	1	544907.82	1306820.80
				2	544911.25	1306822.03
				3	544910.03	1306825.46
				4	544906.60	1306824.24
				1	544907.82	1306820.80
54	:702:3У3	Коммунальное обслуживание	13	1	544862.45	1306949.07
				2	544865.88	1306950.29
				3	544864.66	1306953.73
				4	544861.23	1306952.51
				1	544862.45	1306949.07
55	:702:3У4	Коммунальное обслуживание	13	1	544817.08	1307077.34
				2	544820.50	1307078.56
				3	544819.28	1307082.00
				4	544815.85	1307080.78
				1	544817.08	1307077.34
56	:702:3У5	Коммунальное обслуживание	13	1	544771.70	1307205.61
				2	544775.13	1307206.83
				3	544773.90	1307210.27
				4	544770.47	1307209.05
				1	544771.70	1307205.61
57	:702:3У6	Коммунальное обслуживание	13	1	544726.32	1307333.89
				2	544729.75	1307335.11
				3	544728.53	1307338.55
				4	544725.10	1307337.33
				1	544726.32	1307333.89
58	:702:3У7	Коммунальное обслуживание	13	1	544680.95	1307462.16
				2	544684.38	1307463.38
				3	544683.15	1307466.82
				4	544679.72	1307465.60
				1	544680.95	1307462.16
59	:702:3У8	Коммунальное обслуживание	13	1	544635.57	1307590.44
				2	544639.00	1307591.66
				3	544637.78	1307595.09
				4	544634.35	1307593.87
				1	544635.57	1307590.44
60	:702:3У9	Коммунальное обслуживание	13	1	544590.20	1307718.71
				2	544593.63	1307719.93
				3	544592.40	1307723.37
				4	544588.97	1307722.15
				1	544590.20	1307718.71
61	:702:3У10	Коммунальное обслуживание	13	1	544544.82	1307846.98
				2	544548.25	1307848.20

				3	544547.03	1307851.64
				4	544543.60	1307850.42
				1	544544.82	1307846.98
62	:702:3У11	Коммунальное обслуживание	13	1	544499.45	1307975.26
				2	544502.87	1307976.48
				3	544501.65	1307979.91
				4	544498.22	1307978.69
				1	544499.45	1307975.26
63	:702:3У12	Коммунальное обслуживание	86	1	544457.47	1308099.70
				2	544461.33	1308108.16
				3	544452.87	1308112.02
				4	544449.01	1308103.56
				1	544457.47	1308099.70
64	:702:3У13	Коммунальное обслуживание	13	1	544594.51	1308157.88
				2	544597.90	1308159.20
				3	544596.59	1308162.60
				4	544593.19	1308161.29
				1	544594.51	1308157.88
65	:702:3У14	Коммунальное обслуживание	13	1	544734.89	1308212.25
				2	544738.28	1308213.57
				3	544736.97	1308216.97
				4	544733.57	1308215.66
				1	544734.89	1308212.25
66	:702:3У15	Коммунальное обслуживание	13	1	544875.26	1308266.63
				2	544878.65	1308267.95
				3	544877.34	1308271.35
				4	544873.94	1308270.04
				1	544875.26	1308266.63
67	:702:3У16	Коммунальное обслуживание	86	1	545018.98	1308317.21
				2	545022.85	1308325.66
				3	545014.40	1308329.54
				4	545010.52	1308321.08
				1	545018.98	1308317.21
68	:702:3У17	Коммунальное обслуживание	13	1	544970.15	1308453.75
				2	544973.58	1308454.97
				3	544972.35	1308458.41
				4	544968.92	1308457.19
				1	544970.15	1308453.75
69	:702:3У18	Коммунальное обслуживание	13	1	544924.71	1308586.45
				2	544928.14	1308587.68
				3	544926.91	1308591.11
				4	544923.49	1308589.89
				1	544924.71	1308586.45
70	:702:3У19	Коммунальное обслуживание	13	1	544879.28	1308719.17
				2	544882.71	1308720.39
				3	544881.48	1308723.83
				4	544878.05	1308722.60
				1	544879.28	1308719.17
71	:702:3У20	Коммунальное обслуживание	13	1	544833.84	1308851.87
				2	544837.27	1308853.10
				3	544836.04	1308856.53
				4	544832.62	1308855.31
				1	544833.84	1308851.87
72	:702:3У21	Коммунальное обслуживание	13	1	544788.40	1308984.58
				2	544791.83	1308985.80

				3	544790.60	1308989.24
				4	544787.17	1308988.02
				1	544788.40	1308984.58
73	:702:3У22	Коммунальное обслуживание	13	1	544742.97	1309117.30
				2	544746.40	1309118.52
				3	544745.17	1309121.96
				4	544741.74	1309120.73
				1	544742.97	1309117.30
74	:702:3У23	Коммунальное обслуживание	13	1	544697.53	1309250.00
				2	544700.96	1309251.23
				3	544699.73	1309254.66
				4	544696.31	1309253.44
				1	544697.53	1309250.00
75	:702:3У24	Коммунальное обслуживание	13	1	544655.51	1309372.75
				2	544658.94	1309373.97
				3	544657.72	1309377.41
				4	544654.29	1309376.19
				1	544655.51	1309372.75
76	:702:3У25	Коммунальное обслуживание	13	1	544613.54	1309495.36
				2	544616.97	1309496.58
				3	544615.74	1309500.02
				4	544612.31	1309498.80
				1	544613.54	1309495.36
77	:702:3У26	Коммунальное обслуживание	86	1	544574.78	1309614.08
				2	544578.87	1309622.43
				3	544570.52	1309626.52
				4	544566.43	1309618.17
				1	544574.78	1309614.08
78	:702:3У27	Коммунальное обслуживание	86	1	544531.96	1309601.49
				2	544540.76	1309604.50
				3	544537.74	1309613.30
				4	544528.94	1309610.28
				1	544531.96	1309601.49
79	ЗУ3**	Коммунальное обслуживание	11	1	544331.73	1305521.81
				2	544331.94	1305521.88
				3	544333.80	1305525.82
				4	544330.24	1305527.49
				5	544329.67	1305527.31
				1	544331.73	1305521.81
80	ЗУ4**	Коммунальное обслуживание	13	1	544445.06	1305563.01
				2	544446.18	1305559.54
				3	544449.65	1305560.66
				4	544448.53	1305564.12
				1	544445.06	1305563.01
81	ЗУ5**	Коммунальное обслуживание	13	1	544564.80	1305601.25
				2	544565.92	1305597.79
				3	544569.39	1305598.90
				4	544568.28	1305602.37
				1	544564.80	1305601.25
82	ЗУ6**	Коммунальное обслуживание	13	1	544684.54	1305639.50
				2	544685.66	1305636.03
				3	544689.13	1305637.15
				4	544688.02	1305640.61
				1	544684.54	1305639.50
83	ЗУ7**		13	1	544804.06	1305677.67

		Коммунальное обслуживание		2	544805.17	1305674.20
				3	544808.65	1305675.32
				4	544807.53	1305678.79
				1	544804.06	1305677.67
84	ЗУ8**	Коммунальное обслуживание	13	1	544923.80	1305715.91
				2	544924.91	1305712.45
				3	544928.39	1305713.57
				4	544927.27	1305717.03
				1	544923.80	1305715.91
85	ЗУ9**	Коммунальное обслуживание	61	1	545039.32	1305750.99
				2	545043.54	1305748.76
				3	545049.74	1305750.74
				4	545051.74	1305754.57
				5	545045.98	1305756.47
				6	545041.46	1305755.03

Примечание: ** - формируемые земельные участки ЗУ3, ЗУ9, ЗУ10 будут предоставляться на период строительства, линейного объекта согласно разрешения на использование земельного участка, находящихся в государственной или муниципальной собственности без предоставления земельного участка и установления сервитута, а затем после строительства предоставляться в постоянное пользование.

Перечень образуемых земельных участков, предоставляемых на период строительства линейного объекта приведен в таблице № 8

Таблица № 8

№ п/п	Кадастровый номер земельного участка, из которого образуется земельный участок	Условный номер образуемого земельного участка	Площадь образуемого земельного участка, кв. м	Способ образования земельного участка	Категория земель, сведения о необходимости перевода земельного участка из состава земель одной категории в другую	Сведения об отнесении (неотнесении) образуемых земельных участков к территории общего пользования	Номера характерных точек образуемых земельных участков
1	-	ЗУ1	4565	Образование земельного участка из земель, государственная собственность на которые не разграничена	-	-	75,108, 109,110, 111,61
2	-	ЗУ2	6	Образование земельного участка из земель, государственная собственность на которые не разграничена	-	-	112,74, 77,113

Перечень координат характерных точек образуемых земельных участков, вид разрешенного использования образуемых земельных участков, предназначенных для размещения линейного объекта, предоставляемых на период строительства, приведен в таблице № 9

Таблица № 9

№ п/п	Условный номер образуемого земельного участка	Вид разрешенного использования образуемых земельных участков	Площадь образуемого земельного участка, кв. м	Номера характерных точек образуемых земельных участков	Координаты		
					X	Y	
1	ЗУ1	Коммунальное обслуживание	4565	75	544331.94	1305521.88	
				108	545043.53	1305748.77	
				109	545039.32	1305750.99	
				110	545041.46	1305755.03	
				111	544330.24	1305527.49	
				61	544333.80	1305525.82	
				75	544331.94	1305521.88	
				Вкрапленный участок			
				1	544445.06	1305563.01	
				2	544446.18	1305559.54	
				3	544449.65	1305560.66	
				4	544448.53	1305564.12	
				1	544445.06	1305563.01	
				Вкрапленный участок			
				1	544564.80	1305601.25	
				2	544565.92	1305597.79	
				3	544569.39	1305598.90	
				4	544568.28	1305602.37	
				1	544564.80	1305601.25	
				Вкрапленный участок			
				1	544684.54	1305639.50	
				2	544685.66	1305636.03	
				3	544689.13	1305637.15	
				4	544688.02	1305640.61	
				1	544684.54	1305639.50	
				Вкрапленный участок			
				1	544804.06	1305677.67	
				2	544805.17	1305674.20	
				3	544808.65	1305675.32	
				4	544807.53	1305678.79	
				1	544804.06	1305677.67	
				Вкрапленный участок			
				1	544923.80	1305715.91	
2	544924.91	1305712.45					
3	544928.39	1305713.57					
4	544927.27	1305717.03					
1	544923.80	1305715.91					
2	545049.74	1305750.74					
74	545053.23	1305751.86					
77'	545052.49	1305754.32					
2	ЗУ2	Коммунальное обслуживание	6				

				113	545051.74	1305754.57
				112	545049.74	1305750.74

Перечень кадастровых номеров существующих земельных участков, на которых линейный объект (линейные объекты, подлежащие реконструкции в связи с изменением их местоположения) может быть размещен на условиях публичного сервитута, приведен в таблице № 10.

Таблица № 10

№ п/п	Кадастровый номер существующего или образуемого земельного участка	Адрес или описание местоположения земельного участка	Площадь наложения публичного сервитута, кв. м	Вид права, ограничение прав и обременение объекта недвижимости
1	36:25:6945017:172	Воронежская область, р-н Рамонский, северо-западная часть кадастрового квартала 36:25:6945017	47218	Собственность РОССИЯ
2	36:25:6945014:68	Воронежская область, р-н Рамонский, центральная часть кадастрового квартала 36:25:6945014	13140	Собственность РОССИЯ
3	36:25:6945017:1937	Российская Федерация, Воронежская область, Рамонский муниципальный район, Берёзовское сельское поселение, Первая сельскохозяйственная территория, 55	8066	-
4	36:25:6945017:656	Воронежская область, р-н Рамонский, р.п. Рамонь, ул. Дорожная, 3665 м северо-западнее жилого дома № 14	6605	Аренда Вахтин Евгений Юрьевич
5	36:25:0000000:13767	Российская Федерация, Воронежская область, Рамонский муниципальный район, Берёзовское сельское поселение, Первая сельскохозяйственная территория, 54	5402	-
6	36:25:6945017:702	Воронежская область, р-н Рамонский, 500 м западнее главного учебного корпуса БСХК с. Берёзово	51467	Воронежская область собственность Аренда ООО "Медовка"
7	36:25:6945017:261	Воронежская область, р-н Рамонский, с. Берёзово, ул. Старцева	10612	Собственность Корчагин Алексей Николаевич

Перечень координат характерных точек образуемых земельных участков, на которых линейный объект (линейные объекты, подлежащие реконструкции в связи с изменением их местоположения) может быть размещен на условиях публичного сервитута, приведен в таблице № 11.

Таблица № 11

№ п/п	Условный номер образуемого земельного участка (части)	Вид разрешенного использования образуемых земельных участков	Площадь образуемого земельного участка (части), кв. м	Номера характерных точек образуемых земельных участков	Координаты	
					X	Y
1	:172/чзу1	Для сельскохозяйственного производства	20766	1	543219.29	1301840.22
				2	543208.75	1301837.97
				3	543205.88	1301851.68
				4	543218.40	1301854.34
				5	543325.06	1301845.40
				6	544517.41	1302106.86
				7	544588.38	1302244.92
				8	544583.29	1302204.39
				9	544526.85	1302094.60
				10	543326.00	1301831.27
2	:172/чзу2	Для сельскохозяйственного производства	1267	1	543219.29	1301840.22
				14	544626.19	1302318.47
				13	544636.69	1302328.09
				12	544651.78	1302337.63
				15	544683.96	1302400.23
				16	544678.19	1302419.63
3	:172/чзу3	Для сельскохозяйственного производства	22189	14	544626.19	1302318.47
				27	544577.80	1303069.60
				26	544593.27	1303107.82
				25	544606.65	1303214.33
				24	544611.36	1303228.19
				36	544639.68	1303459.11
				37	544557.19	1303883.61
				38	544540.23	1303922.41
				39	544523.23	1304029.36
				40	544526.24	1304042.89
				41	544431.61	1304529.89
				42	544543.73	1304721.77
				43	544530.15	1304726.16
				44	544416.86	1304532.40
4	:172/чзу4	Для сельскохозяйственного производства	134	45	544625.51	1303458.61
				27	544577.80	1303069.60
				34	544658.10	1302502.82
				33	544654.70	1302520.06
5	:68/чзу1		1650	32	544634.16	1302545.18
				34	544658.10	1302502.82
				8	544583.29	1302204.39
				11	544641.54	1302317.71

		Для сельскохозяйственного производства		12	544651.78	1302337.63
				13	544636.69	1302328.09
				14	544626.19	1302318.47
				7	544588.38	1302244.92
				8	544583.29	1302204.39
6	:68/чзу2	Для сельскохозяйственного производства	10467	15	544683.96	1302400.23
				17	544706.92	1302444.89
				18	544652.75	1302540.75
				19	544600.43	1302633.32
				20	544549.46	1302723.50
				21	544564.88	1302849.26
				22	544580.59	1302977.30
				23	544596.29	1303105.34
				24	544611.36	1303228.19
				25	544606.65	1303214.33
				26	544593.27	1303107.82
				27	544577.80	1303069.60
				28	544566.69	1302979.00
				29	544550.99	1302850.96
				30	544535.00	1302720.63
				31	544588.24	1302626.43
				32	544634.16	1302545.18
				33	544654.70	1302520.06
				34	544658.10	1302502.82
				35	544691.02	1302444.58
				16	544678.19	1302419.63
				15	544683.96	1302400.23
7	:68/чзу3	Для сельскохозяйственного производства	1023	37	544557.19	1303883.61
				38	544540.23	1303922.41
				39	544523.23	1304029.36
				40	544526.24	1304042.89
				37	544557.19	1303883.61
8	:1937/чзу1	Сельскохозяйственное использование	498	42	544543.73	1304721.77
				46	544560.05	1304749.57
				47	544558.64	1304754.42
				48	544543.68	1304755.92
				49	544543.62	1304755.94
				50	544544.92	1304751.44
				43	544530.15	1304726.16
				42	544543.73	1304721.77
9	:1937/чзу2	Сельскохозяйственное использование	7568	54	544481.79	1304968.51
				53	544476.38	1305037.24
				56	544446.79	1305138.95
				57	544409.30	1305267.84
				58	544371.87	1305396.59
				59	544348.24	1305477.76
				60	544331.73	1305521.81
				61	544329.67	1305527.31
				62	544328.36	1305531.18
				63	544318.98	1305528.18
				64	544358.24	1305393.31
				65	544395.86	1305263.93
				66	544433.35	1305135.04
				54	544481.79	1304968.51
10	:656/чзу1		3612	47	544558.64	1304754.42

		Для сельскохозяйственного производства		51	544521.74	1304881.29	
					52	544484.26	1305010.12
					53	544476.38	1305037.24
					54	544481.79	1304968.51
					55	544508.29	1304877.38
					49	544543.62	1304755.94
					48	544543.68	1304755.92
					47	544558.64	1304754.42
11	:656/чзу2	Для сельскохозяйственного производства	2993	59	544348.24	1305477.76	
				67	544336.23	1305519.00	
				68	544449.49	1305555.17	
				69	544569.23	1305593.41	
				70	544688.96	1305631.66	
				71	544808.48	1305669.83	
				72	544928.22	1305708.08	
				73	545054.29	1305748.34	
				74	545053.23	1305751.86	
				75	544331.73	1305521.81	
12	:702/чзу1	Для сельскохозяйственного производства	51467	59	544348.24	1305477.76	
				89	544809.58	1306630.62	
				92	544963.16	1306690.80	
				93	544464.03	1308101.79	
				94	545025.49	1308319.27	
				95	544577.01	1309629.18	
				96	544525.27	1309611.71	
				97	544530.19	1309598.38	
				98	544568.29	1309611.41	
				99	545007.88	1308327.47	
				100	544446.30	1308109.94	
				101	544945.45	1306698.90	
				90	544804.10	1306643.51	
				89	544809.58	1306630.62	
13	:13767/чзу1	Для сельскохозяйственного производства	5382	81	544913.72	1306216.53	
				88	544791.52	1306623.54	
				89	544809.58	1306630.62	
				90	544804.10	1306643.51	
				91	544774.41	1306631.87	
				82	544858.65	1306351.29	
				81	544913.72	1306216.53	
14	:13767/чзу2	Для сельскохозяйственного производства	20	77'	545052.49	1305754.32	
				113	545051.74	1305754.57	
				76	545045.98	1305756.47	
				77	545050.50	1305760.97	
				77'	545052.49	1305754.32	
15	:261/чзу1	Для сельскохозяйственного производства	10612	61	544329.67	1305527.31	
				76	545045.98	1305756.47	
				77	545050.50	1305760.97	
				78	545014.76	1305880.01	
				79	544977.20	1306005.10	
				80	544939.65	1306130.18	
				81	544913.72	1306216.53	
				82	544858.65	1306351.29	
				83	544888.69	1306251.24	
				84	544926.24	1306126.16	
				85	544963.80	1306001.07	

				86	545001.35	1305875.99
				87	545036.93	1305757.49
				62	544328.36	1305531.18
				61	544329.67	1305527.31
16	:172/чзу5	Для сельскохозяйственного производства	2862	102	543102.74	1301760.09
				103	543100.21	1301771.86
				104	542974.32	1301745.10
				105	542937.57	1301739.20
				106	542880.90	1301726.12
				107	542883.56	1301713.02
				102	543102.74	1301760.11

Перечень координат характерных точек границ территории, применительно к которой осуществляется подготовка проекта межевания территории, приведен в таблице № 12.

Таблица № 12

**Перечень координат характерных точек границ территории,
применительно к которой осуществляется подготовка
проект межевания территории**

№ точки	Координата X	Координата Y
1	543208.75	1301837.97
2	543219.29	1301840.22
3	543326.00	1301831.27
4	544526.85	1302094.60
5	544583.29	1302204.39
6	544641.54	1302317.71
7	544651.78	1302337.63
8	544683.96	1302400.23
9	544706.92	1302444.89
10	544652.75	1302540.75
11	544600.43	1302633.32
12	544549.46	1302723.50
13	544564.88	1302849.26
14	544580.59	1302977.30
15	544596.29	1303105.34
16	544611.36	1303228.19
17	544639.68	1303459.11
18	544557.19	1303883.61
19	544526.24	1304042.89
20	544431.61	1304529.89
21	544543.73	1304721.77
22	544560.05	1304749.57
23	544558.64	1304754.42
24	544521.74	1304881.29

25	544484.26	1305010.12
26	544476.38	1305037.24
27	544446.79	1305138.95
28	544409.30	1305267.84
29	544371.87	1305396.59
30	544348.24	1305477.76
31	544336.23	1305519.00
32	544449.49	1305555.17
33	544569.23	1305593.41
34	544688.96	1305631.66
35	544808.48	1305669.83
36	544928.22	1305708.08
37	545054.29	1305748.34
38	545053.23	1305751.86
39	545050.50	1305760.97
40	545014.76	1305880.01
41	544977.20	1306005.10
42	544939.65	1306130.18
43	544913.72	1306216.53
44	544791.52	1306623.54
45	544809.58	1306630.62
46	544963.16	1306690.80
47	544464.03	1308101.79
48	545025.49	1308319.27
49	544577.01	1309629.18
50	544575.50	1309628.67
51	544489.26	1309756.90
52	544477.55	1309752.89
53	544525.27	1309611.71
54	544530.19	1309598.38
55	544566.72	1309498.01
56	544565.14	1309497.45
57	544578.95	1309457.25
58	544590.69	1309461.37
59	544583.43	1309567.19
60	545007.88	1308327.47
61	544446.30	1308109.94
62	544945.45	1306698.90
63	544804.10	1306643.51
64	544774.41	1306631.87
65	544858.65	1306351.29
66	544888.69	1306251.24
67	544926.24	1306126.16
68	544963.80	1306001.07

69	545001.35	1305875.99
70	545036.93	1305757.49
71	544328.36	1305531.18
72	544318.98	1305528.18
73	544358.24	1305393.31
74	544395.86	1305263.93
75	544433.35	1305135.04
76	544481.79	1304968.51
77	544508.29	1304877.38
78	544543.62	1304755.94
79	544544.92	1304751.44
80	544530.15	1304726.16
81	544416.86	1304532.40
82	544625.51	1303458.61
83	544577.80	1303069.60
84	544566.69	1302979.00
85	544550.99	1302850.96
86	544535.00	1302720.63
87	544588.24	1302626.43
88	544634.16	1302545.18
89	544658.10	1302502.82
90	544691.02	1302444.58
91	544678.19	1302419.63
92	544626.19	1302318.47
93	544588.38	1302244.92
94	544517.41	1302106.86
95	543325.06	1301845.40
96	543218.40	1301854.34
97	543205.88	1301851.68
98	543199.06	1301883.09
99	543081.74	1301857.87
100	543100.21	1301771.86
101	542974.32	1301745.10
102	542937.57	1301739.20
103	542880.90	1301726.12
104	542883.56	1301713.02
105	543102.74	1301760.09
106	543220.07	1301785.31
1	543208.75	1301837.97
Вкрапленный участок		
107	544572.70	1309518.63
108	544566.21	1309610.70
109	544543.75	1309603.02
107	544572.70	1309518.63

Вкрапленный участок		
110	544561.75	1309624.03
111	544510.32	1309700.51
112	544539.16	1309616.40
110	544561.75	1309624.03

».

2. Контроль исполнения настоящего приказа возложить на заместителя министра архитектуры и градостроительства Воронежской области – начальника отдела территориального планирования министерства архитектуры и градостроительства Воронежской области Беляеву С.М.

Министр архитектуры
и градостроительства
Воронежской области



А.А. Еренков