

УТВЕРЖДЕНЫ  
приказом департамента  
архитектуры и градостроительства  
Воронежской области  
от 22.12.2022 № 45-01-04/1278

**ПРАВИЛА ЗЕМЛЕПОЛЬЗОВАНИЯ И ЗАСТРОЙКИ  
БЕРЁЗОВСКОГО СЕЛЬСКОГО ПОСЕЛЕНИЯ  
РАМОНСКОГО МУНИЦИПАЛЬНОГО РАЙОНА  
ВОРОНЕЖСКОЙ ОБЛАСТИ**

**ЧАСТЬ I. ПОРЯДОК ПРИМЕНЕНИЯ ПРАВИЛ  
ЗЕМЛЕПОЛЬЗОВАНИЯ И ЗАСТРОЙКИ И ВНЕСЕНИЯ В НИХ  
ИЗМЕНЕНИЙ**

**Раздел 1. Общие положения**

**1. Предмет регулирования и цели подготовки Правил землепользования и застройки Берёзовского сельского поселения Рамонского муниципального района Воронежской области**

1. Правила землепользования и застройки Берёзовского сельского поселения Рамонского муниципального района Воронежской области (далее – Правила) являются документом градостроительного зонирования, который утверждается нормативным правовым актом департамента архитектуры и градостроительства Воронежской области и в котором устанавливаются территориальные зоны, градостроительные регламенты, порядок применения такого документа и порядок внесения в него изменений.

2. Правила разработаны в соответствии с Градостроительным кодексом Российской Федерации (далее – ГрК РФ), Земельным кодексом Российской Федерации, Федеральным законом от 06.10.2003 № 131-ФЗ «Об общих принципах организации местного самоуправления в Российской Федерации», иными нормативными правовыми актами Российской Федерации, Воронежской области, муниципальными правовыми актами муниципального образования с учетом положений нормативных актов и

документов, определяющих основные направления социально-экономического и градостроительного развития муниципального образования, а также сведений Единого государственного реестра недвижимости, сведений, документов и материалов, содержащихся в государственных информационных системах обеспечения градостроительной деятельности.

### 3. Правила разработаны в целях:

- создания условий для устойчивого развития территории муниципального образования, сохранения окружающей среды и объектов культурного наследия;
- создания условий для планировки территории муниципального образования;
- обеспечения прав и законных интересов физических и юридических лиц, в том числе правообладателей земельных участков и объектов капитального строительства;
- создания условий для привлечения инвестиций, в том числе путем предоставления возможности выбора наиболее эффективных видов разрешенного использования земельных участков и объектов капитального строительства.

## **2. Основные понятия, используемые в Правилах**

В настоящих Правилах используются основные понятия, установленные законодательством Российской Федерации.

## **3. Сфера применения Правил**

1. Действие настоящих Правил распространяется на всю территорию Берёзовского сельского поселения Рамонского муниципального района Воронежской области. Правила обязательны для соблюдения органами государственной власти, органами местного самоуправления, физическими и юридическими лицами, при осуществлении ими градостроительной деятельности на территории Берёзовского сельского поселения Рамонского муниципального района Воронежской области.

2. Настоящие Правила применяются наряду с:

- техническими регламентами и иными обязательными требованиями, установленными в соответствии с законодательством в целях обеспечения безопасности жизни и здоровья людей, надежности и безопасности зданий, строений и сооружений, сохранения окружающей природной среды и объектов культурного наследия;
- региональными и местными нормативами градостроительного проектирования.

#### **4. Содержание и порядок применения Правил**

1. Правила включают в себя:

- 1) порядок их применения и внесения изменений в Правила;
- 2) карту градостроительного зонирования;
- 3) градостроительные регламенты.

Обязательным приложением к настоящим Правилам являются сведения о границах территориальных зон, которые должны содержать графическое описание местоположения границ территориальных зон, перечень координат характерных точек этих границ в системе координат, используемой для ведения Единого государственного реестра недвижимости.

2. Порядок применения Правил и внесения в них изменений включает в себя положения:

- 1) о регулировании землепользования и застройки;
- 2) об изменении видов разрешенного использования земельных участков и объектов капитального строительства физическими и юридическими лицами;
- 3) о подготовке документации по планировке территории органами местного самоуправления;
- 4) о проведении общественных обсуждений или публичных слушаний по вопросам землепользования и застройки;
- 5) о внесении изменений в Правила;
- 6) о регулировании иных вопросов землепользования и застройки.

## **5. Использование объектов недвижимости, не соответствующих настоящим Правилам**

1. Земельные участки или объекты капитального строительства, виды разрешенного использования, предельные (минимальные и (или) максимальные) размеры и предельные параметры которых не соответствуют градостроительному регламенту, могут использоваться без установления срока приведения их в соответствие с градостроительным регламентом, за исключением случаев, если использование таких земельных участков и объектов капитального строительства опасно для жизни или здоровья человека, для окружающей среды, объектов культурного наследия.

2. Реконструкция указанных в подпункте 1 настоящего пункта объектов капитального строительства может осуществляться только путем приведения таких объектов в соответствие с градостроительным регламентом или путем уменьшения их несоответствия предельным параметрам разрешенного строительства, реконструкции. Изменение видов разрешенного использования указанных земельных участков и объектов капитального строительства может осуществляться путем приведения их в соответствие с видами разрешенного использования земельных участков и объектов капитального строительства, установленными градостроительным регламентом.

3. В случае если использование указанных в подпункте 1 настоящего пункта земельных участков и объектов капитального строительства продолжается и опасно для жизни или здоровья человека, для окружающей среды, объектов культурного наследия, в соответствии с федеральными законами может быть наложен запрет на использование таких земельных участков и объектов.

## **6. Открытость и доступность информации о землепользовании и застройке**

1. Настоящие Правила являются открытыми и общедоступными.



2. Настоящие Правила подлежат опубликованию в порядке, установленном для официального опубликования нормативных правовых актов Воронежской области, и размещению в федеральной государственной информационной системе территориального планирования и в государственной информационной системе обеспечения градостроительной деятельности.

## **Раздел 2. Положения о регулировании землепользования и застройки**

### **7. Перераспределение полномочий между органами местного самоуправления Берёзовского сельского поселения Рамонского муниципального района Воронежской области и департаментом архитектуры и градостроительства Воронежской области**

1. На основании Закона Воронежской области от 20.12.2018 № 173-ОЗ «О перераспределении полномочий по утверждению правил землепользования и застройки между органами местного самоуправления поселений Воронежской области, городского округа город Нововоронеж, Борисоглебского городского округа и исполнительными органами государственной власти Воронежской области» (далее – Закон Воронежской области) и в соответствии со статьей 8.2 ГрК РФ, пунктом 6.1 статьи 26.3 Федерального закона от 06.10.1999 № 184-ФЗ «Об общих принципах организации законодательных (представительных) и исполнительных органов государственной власти субъектов Российской Федерации», частью 1.2 статьи 17 Федерального закона от 06.10.2003 № 131-ФЗ «Об общих принципах организации местного самоуправления в Российской Федерации» полномочия по утверждению Правил перераспределены между органами местного самоуправления Берёзовского сельского поселения Рамонского муниципального района Воронежской области и департаментом архитектуры и градостроительства Воронежской области (далее – Уполномоченный орган) на срок, установленный Законом Воронежской области.

2. После истечения срока, указанного в Законе Воронежской области, полномочия Уполномоченного органа, предусмотренные настоящими Правилами, осуществляются органами местного самоуправления Берёзовского сельского поселения Рамонского муниципального района Воронежской области в соответствии с требованиями ГрК РФ.

#### **8. Полномочия Уполномоченного органа по вопросам землепользования и застройки**

1. Полномочия Уполномоченного органа по вопросам землепользования и застройки включают:

1) принятие решений о подготовке проекта Правил, о подготовке проекта о внесении изменений в Правила;

2) утверждение Правил, утверждение внесения изменений в Правила;

3) принятие решений о предоставлении разрешений на условно разрешенный вид использования объектов капитального строительства или земельного участка;

4) принятие решений о предоставлении разрешения на отклонение от предельных параметров разрешенного строительства, реконструкции объектов капитального строительства;

5) иные полномочия в соответствии с действующим законодательством.

#### **9. Комиссия по подготовке проектов Правил**

1. Комиссия по подготовке проектов правил землепользования и застройки поселений Воронежской области, городского округа город Нововоронеж, Борисоглебского городского округа (далее – Комиссия) является специально созданным постоянно действующим коллегиальным органом при Уполномоченном органе в целях реализации полномочий, указанных в пункте 8 настоящих Правил, перераспределенных в

соответствии с Законом Воронежской области и обеспечения выполнения задач градостроительного зонирования.

2. Комиссия создается и прекращает свою деятельность приказом Уполномоченного органа.

3. Состав и порядок деятельности Комиссии утверждается приказом Уполномоченного органа.

### **Раздел 3. Положения об изменении видов разрешенного использования земельных участков и объектов капитального строительства физическими и юридическими лицами**

#### **10. Изменение видов разрешенного использования земельных участков и объектов капитального строительства**

1. Для каждой из установленных настоящими Правилами территориальных зон могут устанавливаться основные, условно разрешенные и вспомогательные виды разрешенного использования земельных участков и объектов капитального строительства.

2. Изменение одного вида разрешенного использования земельных участков и объектов капитального строительства на другой вид такого использования осуществляется в соответствии с градостроительным регламентом при условии соблюдения требований технических регламентов.

3. Основные и вспомогательные виды разрешенного использования земельных участков и объектов капитального строительства правообладателями земельных участков и объектов капитального строительства, за исключением органов государственной власти, органов местного самоуправления, государственных и муниципальных учреждений, государственных и муниципальных унитарных предприятий, выбираются самостоятельно без дополнительных разрешений и согласования.

4. Решения об изменении одного вида разрешенного использования земельных участков и объектов капитального строительства, расположенных на землях, на которые действие градостроительных регламентов не

распространяется или для которых градостроительные регламенты не устанавливаются, на другой вид такого использования принимаются в соответствии с федеральными законами.

### **11. Предоставление разрешения на условно разрешенный вид использования земельного участка или объекта капитального строительства**

1. Физическое или юридическое лицо, заинтересованное в предоставлении разрешения на условно разрешенный вид использования земельного участка или объекта капитального строительства (далее - разрешение на условно разрешенный вид использования), направляет заявление о предоставлении разрешения на условно разрешенный вид использования в Комиссию. Заявление о предоставлении разрешения на условно разрешенный вид использования может быть направлено в форме электронного документа, подписанного электронной подписью в соответствии с требованиями Федерального закона от 06.04.2011 № 63-ФЗ «Об электронной подписи».

2. Порядок предоставления разрешения на условно разрешенный вид использования земельного участка или объекта капитального строительства определен статьей 39 ГрК РФ.

3. Проект решения о предоставлении разрешения на условно разрешенный вид использования подлежит рассмотрению на общественных обсуждениях или публичных слушаниях, проводимых в порядке, установленном статьей 5.1 ГрК РФ, с учетом положений статьи 39 ГрК РФ.

### **12. Предоставление разрешения на отклонение от предельных параметров разрешенного строительства, реконструкции объектов капитального строительства**

1. Правообладатели земельных участков, размеры которых меньше установленных градостроительным регламентом минимальных размеров земельных участков либо конфигурация, инженерно-геологические или иные характеристики которых неблагоприятны для застройки, вправе обратиться за разрешениями на отклонение от предельных параметров разрешенного

строительства, реконструкции объектов капитального строительства (далее также – разрешение на отклонение от предельных параметров).

2. Правообладатели земельных участков вправе обратиться за разрешениями на отклонение от предельных параметров разрешенного строительства, реконструкции объектов капитального строительства, если такое отклонение необходимо в целях однократного изменения одного или нескольких предельных параметров разрешенного строительства, реконструкции объектов капитального строительства, установленных градостроительным регламентом для конкретной территориальной зоны, не более чем на десять процентов.

3. Порядок предоставления разрешения на отклонение от предельных параметров определен статьей 40 ГрК РФ.

4. Проект решения о предоставлении разрешения на отклонение от предельных параметров подлежит рассмотрению на общественных обсуждениях или публичных слушаниях, проводимых в порядке, установленном статьей 5.1 ГрК РФ, с учетом положений статьи 39 ГрК РФ, за исключением случая, указанного в части 1.1 статьи 40 ГрК РФ.

#### **Раздел 4. Положения о подготовке документации по планировке территории органами местного самоуправления**

### **13. Общие положения о подготовке документации по планировке территории**

1. Подготовка документации по планировке территории осуществляется в целях обеспечения устойчивого развития территорий, в том числе выделения элементов планировочной структуры, установления границ земельных участков, установления границ зон планируемого размещения объектов капитального строительства.

2. Подготовка документации по планировке территории осуществляется в соответствии с главой 5 ГрК РФ.

3. Состав и содержание документации по планировке территории определяется ГрК РФ.

## **Раздел 5. Положения о проведении общественных обсуждений или публичных слушаний по вопросам землепользования и застройки**

### **14. Общие положения о порядке проведения общественных обсуждений или публичных слушаний в сфере градостроительной деятельности**

1. В целях соблюдения права человека на благоприятные условия жизнедеятельности, прав и законных интересов правообладателей земельных участков и объектов капитального строительства по проектам правил землепользования и застройки, проектам планировки территории, проектам межевания территории, проектам, предусматривающим внесение изменений в один из указанных утвержденных документов, проектам решений о предоставлении разрешения на условно разрешенный вид использования земельного участка или объекта капитального строительства, проектам решений о предоставлении разрешения на отклонение от предельных параметров разрешенного строительства, реконструкции объектов капитального строительства в соответствии с уставом муниципального образования и (или) нормативным правовым актом представительного органа муниципального образования и с учетом положений ГрК РФ проводятся общественные обсуждения или публичные слушания, за исключением случаев, предусмотренных ГрК РФ и другими федеральными законами.

2. Порядок проведения общественных обсуждений или публичных слушаний определяется ГрК РФ, Уставом Берёзовского сельского поселения Рамонского муниципального района Воронежской области и (или) нормативным правовым актом представительного органа муниципального образования.

## **Раздел 6. Положения о внесении изменений в Правила**

### **15. Основания и порядок внесения изменений в Правила**

1. Основания для рассмотрения вопроса о внесении изменений в настоящие Правила предусмотрены статьей 33 ГрК РФ.
2. Внесение изменений в Правила осуществляется в порядке, предусмотренном статьями 31 и 32 ГрК РФ, с учетом особенностей, установленных статьей 33 ГрК РФ.

## **Раздел 7. Положения о регулировании иных вопросов землепользования и застройки**

### **16. Общие принципы регулирования иных вопросов землепользования и застройки на территории Берёзовского сельского поселения Рамонского муниципального района Воронежской области**

Иные вопросы землепользования и застройки на территории Берёзовского сельского поселения Рамонского муниципального района Воронежской области регулируются законодательством Российской Федерации, Воронежской области, муниципальными правовыми актами Берёзовского сельского поселения Рамонского муниципального района Воронежской области.

## **ЧАСТЬ II. КАРТА ГРАДОСТРОИТЕЛЬНОГО ЗОНИРОВАНИЯ**

### **17. Карты градостроительного зонирования**

1. Карта градостроительного зонирования территории Берёзовского сельского поселения Рамонского муниципального района Воронежской области.



**ПРАВИЛА ЗЕМЛЕПОЛЬЗОВАНИЯ И ЗАСТРОЙКИ**  
 Карта градостроительного зонирования территории Берёзовского сельского поселения Рамонского муниципального района  
 Воронежской области

**УСЛОВНЫЕ ОБОЗНАЧЕНИЯ**

**Территориальные границы**

- Граница сельского поселения
- Граница населенного пункта

**Территории, для которых градостроительные регламенты не устанавливаются**

- Сельскохозяйственные угодья в составе земель сельскохозяйственного назначения
- Земли лесного фонда
- Земли, покрытые поверхностными водами

**Объекты, подлежащие включению в территориальную информационную систему**

- Территории, которые регламентируются положением об ООПТ

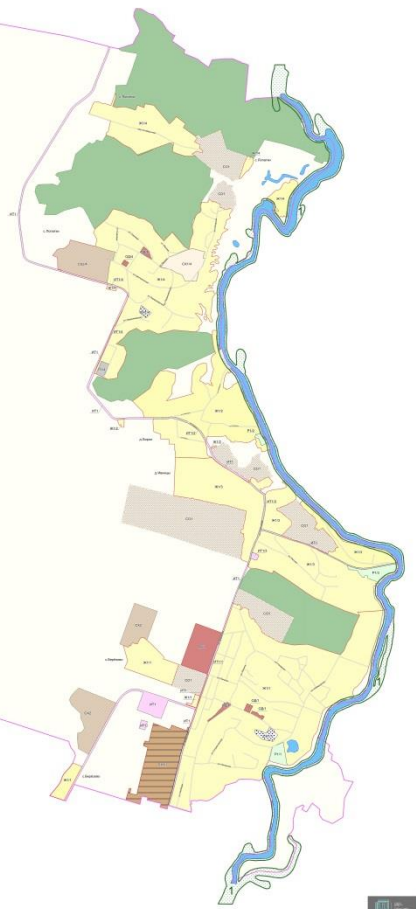
**Территориальные зоны**

- Ж1/1 Зона застройки индивидуальными жилыми домами села Берёзово
- Ж1/2 Зона застройки индивидуальными жилыми домами деревни Борки
- Ж1/3 Зона застройки индивидуальными жилыми домами деревни Ивницы
- Ж1/4 Зона застройки индивидуальными жилыми домами села Лопатки
- ОД1/1 Общественно-деловая зона села Берёзово
- ОД1/2 Общественно-деловая зона села Лопатки
- СХ1/4 Зона сельскохозяйственного использования в границах населенного пункта села Лопатки
- СХ2/4 Зона сельскохозяйственного производства села Лопатки
- СХ2 Зона сельскохозяйственного производства за границами населенных пунктов
- СХ3/1 Зона животноводства села Берёзово
- СХ3/2 Зона садоводства и огородничества за границами населенных пунктов
- П1/4 Производственная зона села Лопатки
- ИТ1/2 Зона улиц, дорог, инженерной и транспортной инфраструктуры деревни Борки
- ИТ1/3 Зона улиц, дорог, инженерной и транспортной инфраструктуры деревни Ивницы
- ИТ1/4 Зона улиц, дорог, инженерной и транспортной инфраструктуры села Лопатки
- ИТ1 Зона улиц, дорог, инженерной и транспортной инфраструктуры за границами населенных пунктов
- ИТ1/1 Зона ритуальных объектов села Берёзово
- ИТ1/2 Зона ритуальных объектов села Лопатки
- Р1/1 Зона рекреационного назначения - объектов отдыха села Берёзово
- Р1/2 Зона рекреационного назначения - объектов отдыха деревни Борки
- Р1/3 Зона рекреационного назначения - объектов отдыха деревни Ивницы

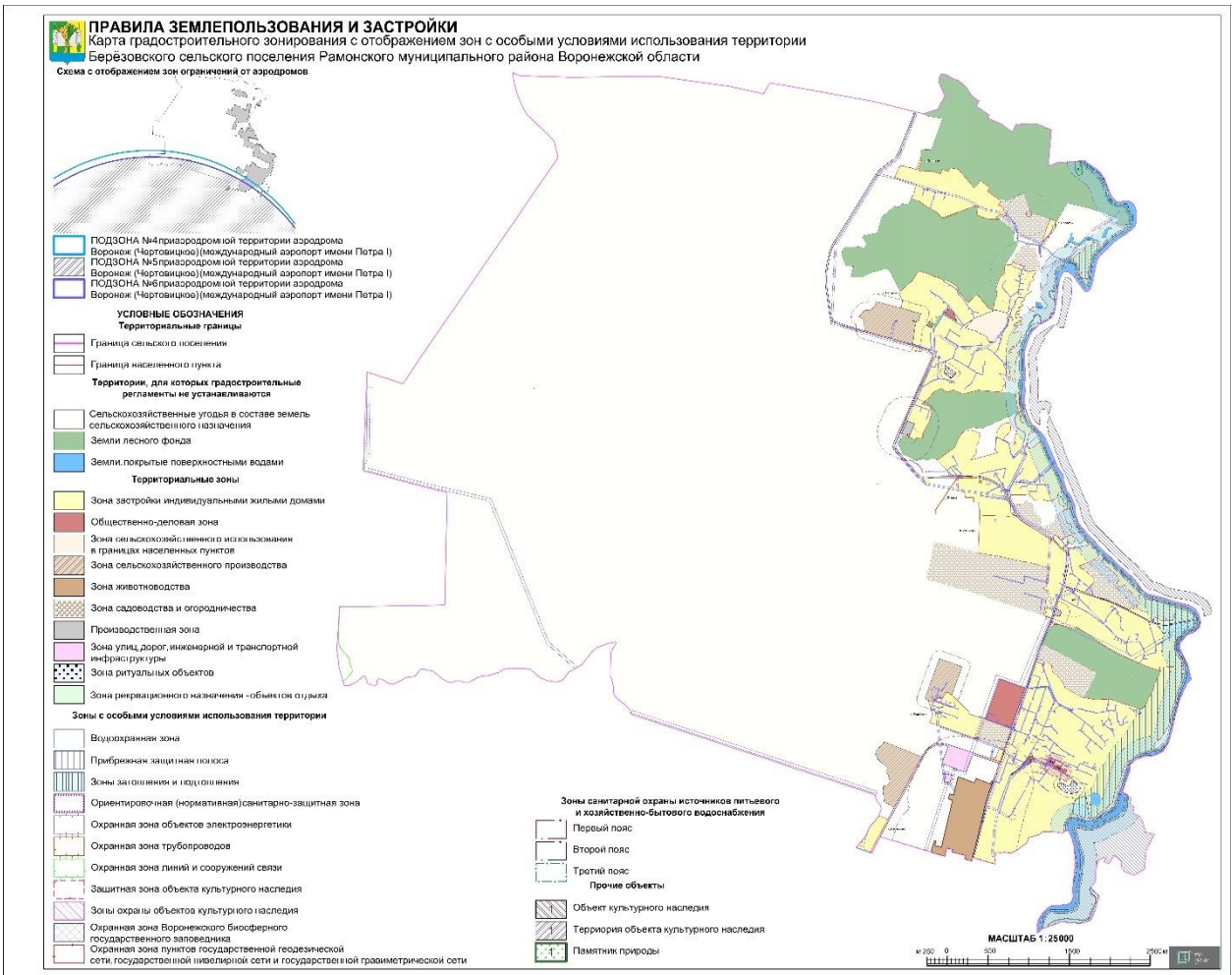
**Объекты транспортной инфраструктуры**

- Улично-дорожная сеть населенного пункта

МАСШТАБ 1:25000



2. Карта градостроительного зонирования с отображением зон с особыми условиями использования территории Берёзовского сельского поселения Рамонского муниципального района Воронежской области.



2.1. На территории Берёзовского сельского поселения Рамонского муниципального района Воронежской области располагаются следующие особо охраняемые природные территории (далее – ООПТ):

№ п/п	Наименование ООПТ	Сведения о границах территории ООПТ	Сведения о границах охранной зоны ООПТ
1.	Памятник природы областного значения «Участок р. Воронеж»	Установлена постановлением правительства Воронежской области от 21.02.2018 № 180 «Об утверждении границ и режимов особой охраны территорий отдельных памятников природы областного значения и о внесении изменений в постановление администрации Воронежской области от 28.05.1998 № 500»	Установлена указом губернатора Воронежской области от 30.08.2022 № 146-у «Об установлении охранных зон отдельных особо охраняемых природных территорий областного значения»

Населенные пункты: село Берёзово, деревня Борки, деревня Ивницы, село Лопатки частично расположены в границах ООПТ – памятник природы областного значения «Участок р. Воронеж».

Правовой режим использования земельных участков, расположенных в границах ООПТ определяется положением об ООПТ в соответствии с Федеральным законом от 14.03.1995 № 33-ФЗ «Об особо охраняемых природных территориях», при этом градостроительные регламенты в отношении такой территории настоящими Правилами не устанавливаются.

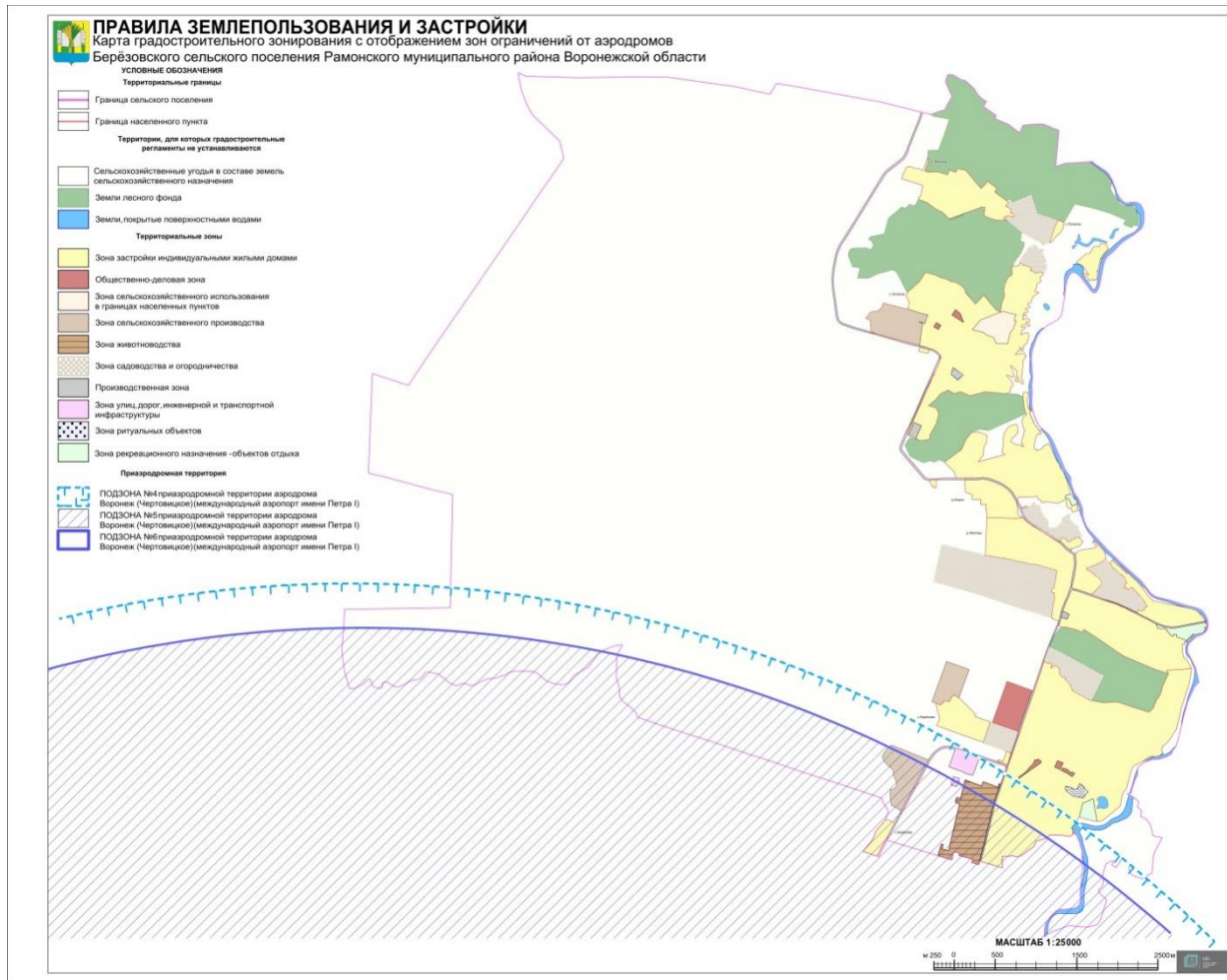
2.2. На территории Берёзовского сельского поселения Рамонского муниципального района Воронежской области располагаются следующие объекты культурного наследия:

№ п/п	Наименование объекта культурного наследия	Сведения о границах территории объекта культурного наследия	Сведения о границах защитной зоны объекта культурного наследия	Сведения о границах зоны охраны объекта культурного наследия
1.	Училище сельскохозяйственное (школа садоводства и огородничества)	Установлена приказом управления по охране объектов культурного наследия Воронежской	Прекращает существование со дня внесения в Единый государственный реестр недвижимости	Установлена постановлением от 30.11.2021 № 676

№ п/п	Наименование объекта культурного наследия	Сведения о границах территории объекта культурного наследия	Сведения о границах защитной зоны объекта культурного наследия	Сведения о границах зоны охраны объекта культурного наследия
		<p>области от 06.09.2021 № 71-01-07/361 «Об утверждении границ территории объектов культурного наследия регионального значения, расположенных на территории Рамонского муниципального района Воронежской области» (далее - приказ от 06.09.2021 № 71-01-07/361)</p>	<p>сведений о зонах охраны объекта культурного наследия, утвержденных постановлением правительства Воронежской области от 30.11.2021 № 676 «Об утверждении зон охраны объектов культурного наследия регионального значения, расположенных на территории Рамонского муниципального района Воронежской области, и требований к градостроительным регламентам в границах территорий указанных зон» (далее - постановление от 30.11.2021 № 676)</p>	
2.	Церковь Воскресения	<p>Установлена приказом от 06.09.2021 № 71-01-07/361</p>	<p>Прекращает существование со дня внесения в Единый государственный реестр недвижимости сведений о зонах охраны объекта культурного наследия, утвержденных постановлением правительства Воронежской области</p>	<p>Установлена постановлением от 30.11.2021 № 676</p>

№ п/п	Наименование объекта культурного наследия	Сведения о границах территории объекта культурного наследия	Сведения о границах защитной зоны объекта культурного наследия	Сведения о границах зоны охраны объекта культурного наследия
			от 30.11.2021 № 676	
3.	Правление волостное	Не установлена	Установлена приказом управления по охране объектов культурного наследия Воронежской области от 04.12.2019 № 71-01-07/339 «Об утверждении графического описания местоположения границ (с перечнем координат характерных точек этих границ) защитных зон объектов культурного наследия, расположенных на территории Воронежской области» (далее - приказ от 04.12.2019 № 71-01-07/339)	Не установлена
4.	Школа земская	Не установлена	Установлена приказом от 04.12.2019 № 71-01-07/339	Не установлена
5.	Школа приходская	Не установлена	Установлена приказом от 04.12.2019 № 71-01-07/339	Не установлена

3. Карта градостроительного зонирования с отображением зон приаэродромных территорий Берёзовского сельского поселения Рамонского муниципального района Воронежской области.





## 18. Перечень территориальных зон, установленных на карте градостроительного зонирования

1. Порядок установления территориальных зон определен статьей 34 ГрК РФ. На карте градостроительного зонирования установлены следующие виды территориальных зон:

Наименование территориальной зоны	Кодовое обозначение территориальной зоны
<b>Жилые зоны</b>	
Зона застройки индивидуальными жилыми домами	Ж1
<b>Общественно-деловые зоны</b>	
Общественно-деловая зона	ОД
<b>Производственные и коммунально-складские зоны</b>	
Производственная зона	П1
<b>Зоны инженерной и транспортной инфраструктуры</b>	
Зона улиц, дорог, инженерной и транспортной инфраструктуры	ИТ1
<b>Зоны сельскохозяйственного использования</b>	
Зона сельскохозяйственного использования в границах населенных пунктов	СХ1
Зона сельскохозяйственного производства	СХ2
Зона животноводства	СХ3
<b>Зоны рекреационного назначения</b>	
Зона рекреационного назначения - объектов отдыха	Р1
<b>Зоны специального назначения</b>	
Зона ритуальных объектов	СН1
<b>Зоны ведения садоводства для собственных нужд граждан</b>	
Зона садоводства и огородничества	СО1

2. Настоящими Правилами на территории Берёзовского сельского поселения Рамонского муниципального района Воронежской области установлены следующие территориальные зоны:

Наименование территориальной зоны	Кодовое обозначение территориальной зоны
<b>Жилые зоны</b>	
Зона застройки индивидуальными жилыми домами села Берёзово	Ж1/1
Зона застройки индивидуальными жилыми домами деревни Борки	Ж1/2
Зона застройки индивидуальными жилыми домами деревни Ивницы	Ж1/3
Зона застройки индивидуальными жилыми домами села Лопатки	Ж1/4
<b>Общественно-деловые зоны</b>	
Общественно-деловая зона села Берёзово	ОД/1
Общественно-деловая зона села Лопатки	ОД/4
<b>Производственные и коммунально-складские зоны</b>	
Производственная зона села Лопатки	П1/4

<b>Наименование территориальной зоны</b>	<b>Кодовое обозначение территориальной зоны</b>
<b>Зоны инженерной и транспортной инфраструктуры</b>	
Зона улиц, дорог, инженерной и транспортной инфраструктуры деревни Борки	<b>ИТ1/2</b>
Зона улиц, дорог, инженерной и транспортной инфраструктуры деревни Ивницы	<b>ИТ1/3</b>
Зона улиц, дорог, инженерной и транспортной инфраструктуры села Лопатки	<b>ИТ1/4</b>
Зона улиц, дорог, инженерной и транспортной инфраструктуры за границами населенных пунктов	<b>ИТ1</b>
<b>Зоны сельскохозяйственного использования</b>	
Зона сельскохозяйственного использования в границах населенного пункта села Лопатки	<b>СХ1/4</b>
Зона сельскохозяйственного производства села Лопатки	<b>СХ2/4</b>
Зона сельскохозяйственного производства за границами населенных пунктов	<b>СХ2</b>
Зона животноводства села Берёзово	<b>СХ3/1</b>
<b>Зоны рекреационного назначения</b>	
Зона рекреационного назначения - объектов отдыха села Берёзово	<b>Р1/1</b>
Зона рекреационного назначения - объектов отдыха деревни Борки	<b>Р1/2</b>
Зона рекреационного назначения - объектов отдыха деревни Ивницы	<b>Р1/3</b>
<b>Зоны специального назначения</b>	
Зона ритуальных объектов села Берёзово	<b>СН1/1</b>
Зона ритуальных объектов села Лопатки	<b>СН1/4</b>
<b>Зоны ведения садоводства для собственных нужд граждан</b>	
Зона садоводства и огородничества за границами населенных пунктов	<b>СО1</b>

3. Сведения о границах территориальных зон, содержащие графическое описание местоположения границ территориальных зон, перечень координат характерных точек границ территориальных зон села Берёзово, являются приложением № 1 к настоящим Правилам.

4. Сведения о границах территориальных зон, содержащие графическое описание местоположения границ территориальных зон, перечень координат характерных точек границ территориальных зон деревни Борки, являются приложением № 2 к настоящим Правилам.

5. Сведения о границах территориальных зон, содержащие графическое описание местоположения границ территориальных зон, перечень координат характерных точек границ территориальных зон деревни Ивницы, являются приложением № 3 к настоящим Правилам.

6. Сведения о границах территориальных зон, содержащие графическое описание местоположения границ территориальных зон, перечень координат характерных точек границ территориальных зон села Лопатки, являются приложением № 4 к настоящим Правилам.

7. Сведения о границах территориальных зон, содержащие графическое описание местоположения границ территориальных зон, перечень координат характерных точек границ территориальных зон, расположенных за границами населенных пунктов на территории Берёзовского сельского поселения, являются приложением № 5 к настоящим Правилам.

## **ЧАСТЬ III. ГРАДОСТРОИТЕЛЬНЫЕ РЕГЛАМЕНТЫ**

### **19. Общие положения о градостроительном регламенте**

1. Градостроительным регламентом определяется правовой режим земельных участков, равно как всего, что находится над и под поверхностью земельных участков и используется в процессе их застройки и последующей эксплуатации объектов капитального строительства.

2. Действие градостроительного регламента распространяется в равной мере на все земельные участки и объекты капитального строительства, расположенные в пределах границ территориальной зоны, обозначенной на карте градостроительного зонирования.

3. Земли и земельные участки, на которые действие градостроительных регламентов не распространяется или для которых градостроительные регламенты не устанавливаются, определены статьей 36 ГрК РФ.

### **20. Виды разрешенного использования**

1. Разрешенное использование земельных участков и объектов капитального строительства может быть следующих видов:

- основные виды разрешенного использования;
- условно разрешенные виды использования;
- вспомогательные виды разрешенного использования, допустимые только в качестве дополнительных по отношению к основным видам разрешенного использования и условно разрешенным видам использования и осуществляемые совместно с ними.

2. Виды разрешенного использования (далее – ВРИ) земельных участков в настоящих Правилах определяются в соответствии с приказом Федеральной службы государственной регистрации, кадастра и картографии от 10.11.2020 № П/0412 «Об утверждении классификатора видов разрешенного использования земельных участков».

## 21. Градостроительные регламенты территориальных зон

### 1. Градостроительные регламенты территориальных зон Ж1/1, Ж1/2, Ж1/3, Ж1/4

№ п/п	Код ВРИ	Наименование ВРИ	Предельные (минимальные и (или) максимальные) размеры земельных участков, в том числе их площадь, м <sup>2</sup>		Максимальный процент застройки в границах земельного участка	Предельное количество этажей или предельная высота зданий, строений, сооружений	Минимальные отступы от границ земельных участков в целях определения мест допустимого размещения зданий, строений, сооружений, за пределами которых запрещено строительство зданий, строений, сооружений
			min	max			
<b>ОСНОВНЫЕ ВИДЫ РАЗРЕШЕННОГО ИСПОЛЬЗОВАНИЯ ЗЕМЕЛЬНЫХ УЧАСТКОВ И ОБЪЕКТОВ КАПИТАЛЬНОГО СТРОИТЕЛЬСТВА</b>							
1	2.1	Для индивидуального жилищного строительства	300	5000	50%	3 этажа*	3 метра**
2	2.3	Блокированная жилая застройка	80	3000	50%	3 этажа*	3 метра**; 0 метров – при примыкании к соседним зданиям
3	2.2	Для ведения личного подсобного хозяйства (приусадебный земельный участок)	300	5000	30%	3 этажа*	3 метра**
4	1.19	Сенокосение	600	50000	0%	не подлежат установлению	
5	1.20	Выпас сельскохозяйственных животных	300	50000	0%	не подлежат установлению	
6	13.1	Ведение огородничества	100	5000	0%	не подлежат установлению	
7	2.7.2	Размещение гаражей для собственных нужд	не подлежат установлению				
8	3.1.1	Предоставление коммунальных услуг	не подлежит установлению	5000	не подлежат установлению		
9	3.1.2	Административные здания организаций, обеспечивающих предоставление коммунальных услуг	не подлежат установлению		60%	3 этажа	3 метра
10	3.2.2	Оказание социальной помощи населению	не подлежат установлению		60%	3 этажа	3 метра
11	3.2.3	Оказание услуг связи	не подлежат установлению		60%	3 этажа	3 метра
12	3.4.1	Амбулаторно-поликлиническое обслуживание	не подлежат установлению			3 этажа	3 метра

№ п/п	Код ВРИ	Наименование ВРИ	Предельные (минимальные и (или) максимальные) размеры земельных участков, в том числе их площадь, м <sup>2</sup>		Максимальный процент застройки в границах земельного участка	Предельное количество этажей или предельная высота зданий, строений, сооружений	Минимальные отступы от границ земельных участков в целях определения мест допустимого размещения зданий, строений, сооружений, за пределами которых запрещено строительство зданий, строений, сооружений
			min	max			
13	3.5.1	Дошкольное, начальное и среднее общее образование	не подлежат установлению			4 этажа	3 метра
14	3.6.2.	Парки культуры и отдыха	не подлежат установлению				
15	5.1.3	Площадки для занятий спортом	не подлежат установлению				
16	9.3	Историко-культурная деятельность	не подлежат установлению				
17	11.0	Водные объекты	не подлежат установлению				
18	11.1	Общее пользование водными объектами	не подлежат установлению				
19	12.0	Земельные участки (территории) общего пользования	не подлежат установлению				
20	12.0.1	Улично-дорожная сеть	не подлежат установлению				
21	12.0.2	Благоустройство территории	не подлежат установлению				
<b>УСЛОВНО РАЗРЕШЕННЫЕ ВИДЫ ИСПОЛЬЗОВАНИЯ ЗЕМЕЛЬНЫХ УЧАСТКОВ И ОБЪЕКТОВ КАПИТАЛЬНОГО СТРОИТЕЛЬСТВА</b>							
22	2.1.1	Малоэтажная многоквартирная жилая застройка	600	не подлежит установлению	45%	4 этажа	6 метров
23	2.7.1	Хранение автотранспорта	не подлежат установлению				
24	3.3	Бытовое обслуживание	200	5000	60%	3 этажа	3 метра
25	3.6.1	Объекты культурно-досуговой деятельности	200	5000	60%	3 этажа	3 метра
26	3.7.1	Осуществление религиозных обрядов	не подлежат установлению				3 метра
27	3.10.1	Амбулаторное ветеринарное обслуживание	200	5000	60%	3 этажа	3 метра
28	4.4	Магазины	200	5000	60%	3 этажа	3 метра
29	4.5	Банковская и страховая деятельность	не подлежат установлению		60%	3 этажа	3 метра
30	4.6	Общественное питание	200	5000	50%	3 этажа	3 метра

№ п/п	Код ВРИ	Наименование ВРИ	Предельные (минимальные и (или) максимальные) размеры земельных участков, в том числе их площадь, м <sup>2</sup>		Максимальный процент застройки в границах земельного участка	Предельное количество этажей или предельная высота зданий, строений, сооружений	Минимальные отступы от границ земельных участков в целях определения мест допустимого размещения зданий, строений, сооружений, за пределами которых запрещено строительство зданий, строений, сооружений
			min	max			
31	5.1.2	Обеспечение занятий спортом в помещениях	не подлежат установлению		45%	не подлежит установлению	3 метра
32	6.4	Пищевая промышленность	не подлежит установлению	5000	не подлежит установлению	15 метров	3 метра
33	8.3	Обеспечение внутреннего правопорядка	не подлежат установлению				3 метра
34	13.2	Ведение садоводства	400	5000	30%	3 этажа	3 метра

\* для вспомогательных видов – 1 этаж;

\*\* от вспомогательных видов – 1 метр.

Не допускается размещать со стороны улицы вспомогательные строения, за исключением гаражей. Допускается блокировка хозяйственных построек на смежных земельных участках по взаимному согласию домовладельцев с учетом требований пожарной безопасности.

Ограничения использования земельных участков и объектов капитального строительства в зонах с особыми условиями использования территории устанавливаются в соответствии с законодательством Российской Федерации. Перечень зон с особыми условиями использования территории и основания установления ограничений приведены в пункте 22 настоящих Правил.

В отношении части земельных участков, расположенных в границах ООПТ – Памятник природы областного значения «Участок р. Воронеж», правовой режим использования определяется постановлением правительства Воронежской области от 21.02.2018 № 180 «Об утверждении границ и режимов особой охраны территорий отдельных

памятников природы областного значения и о внесении изменений в постановление администрации Воронежской области от 28.05.1998 № 500».

## 2. Градостроительные регламенты территориальных зон ОД/1, ОД/4

№ п/п	Код ВРИ	Наименование ВРИ	Предельные (минимальные и (или) максимальные) размеры земельных участков, в том числе их площадь, м <sup>2</sup>		Максимальный процент застройки в границах земельного участка	Предельное количество этажей или предельная высота зданий, строений, сооружений	Минимальные отступы от границ земельных участков в целях определения мест допустимого размещения зданий, строений, сооружений, за пределами которых запрещено строительство зданий, строений, сооружений
			min	max			
<b>ОСНОВНЫЕ ВИДЫ РАЗРЕШЕННОГО ИСПОЛЬЗОВАНИЯ ЗЕМЕЛЬНЫХ УЧАСТКОВ И ОБЪЕКТОВ КАПИТАЛЬНОГО СТРОИТЕЛЬСТВА</b>							
1	3.1.1	Предоставление коммунальных услуг	не подлежит установлению	5000	не подлежат установлению		
2	3.1.2	Административные здания организаций, обеспечивающих предоставление коммунальных услуг	не подлежат установлению		60%	не подлежит установлению	3 метра
3	3.2.1	Дома социального обслуживания	не подлежат установлению		60%	не подлежит установлению	6 метров
4	3.2.2	Оказание социальной помощи населению	не подлежат установлению		60%	не подлежит установлению	6 метров
5	3.2.3	Оказание услуг связи	не подлежат установлению		60%	не подлежит установлению	6 метров
6	3.3	Бытовое обслуживание	200	не подлежит установлению	60%	не подлежит установлению	6 метров
7	3.4.1	Амбулаторно-поликлиническое обслуживание	не подлежат установлению			не подлежит установлению	6 метров
8	3.5.1	Дошкольное, начальное и среднее общее образование	не подлежат установлению			4 этажа	6 метров
9	3.5.2	Среднее и высшее профессиональное образование	800	не подлежит установлению	45%	не подлежит установлению	6 метров
10	3.6.1	Объекты культурно-досуговой деятельности	не подлежат установлению		60%	не подлежит установлению	6 метров



№ п/п	Код ВРИ	Наименование ВРИ	Предельные (минимальные и (или) максимальные) размеры земельных участков, в том числе их площадь, м <sup>2</sup>		Максимальный процент застройки в границах земельного участка	Предельное количество этажей или предельная высота зданий, строений, сооружений	Минимальные отступы от границ земельных участков в целях определения мест допустимого размещения зданий, строений, сооружений, за пределами которых запрещено строительство зданий, строений, сооружений
			min	max			
11	3.6.2.	Парки культуры и отдыха	не подлежат установлению				
12	3.7.1	Осуществление религиозных обрядов	не подлежат установлению				6 метров
13	3.7.2	Религиозное управление и образование	не подлежат установлению				6 метров
14	3.8.1	Государственное управление	не подлежат установлению		60%	не подлежит установлению	6 метров
15	3.10.1	Амбулаторное ветеринарное обслуживание	не подлежат установлению		60%	3 этажа	3 метра
16	4.1	Деловое управление	не подлежат установлению		50%	не подлежит установлению	6 метров
17	4.4	Магазины	200	не подлежит установлению	60%	не подлежит установлению	3 метра
18	4.5	Банковская и страховая деятельность	не подлежат установлению		60%	не подлежит установлению	6 метров
19	4.6	Общественное питание	400	не подлежит установлению	50%	не подлежит установлению	6 метров
20	4.7	Гостиничное обслуживание	600	не подлежит установлению	45%	не подлежит установлению	6 метров
21	5.1.2	Обеспечение занятий спортом в помещениях	не подлежат установлению		45%	не подлежит установлению	6 метров
22	5.1.3	Площадки для занятий спортом	не подлежат установлению				
23	5.1.4	Оборудованные площадки для занятий спортом	не подлежат установлению				3 метра
24	8.3	Обеспечение внутреннего правопорядка	не подлежат установлению				3 метра
25	9.3	Историко-культурная деятельность	не подлежат установлению				
26	12.0	Земельные участки	не подлежат установлению				

№ п/п	Код ВРИ	Наименование ВРИ	Предельные (минимальные и (или) максимальные) размеры земельных участков, в том числе их площадь, м <sup>2</sup>		Максимальный процент застройки в границах земельного участка	Предельное количество этажей или предельная высота зданий, строений, сооружений	Минимальные отступы от границ земельных участков в целях определения мест допустимого размещения зданий, строений, сооружений, за пределами которых запрещено строительство зданий, строений, сооружений
			min	max			
		(территории) общего пользования					
27	12.0.1	Улично-дорожная сеть	не подлежат установлению				
28	12.0.2	Благоустройство территории	не подлежат установлению				
<b>УСЛОВНО РАЗРЕШЕННЫЕ ВИДЫ ИСПОЛЬЗОВАНИЯ ЗЕМЕЛЬНЫХ УЧАСТКОВ И ОБЪЕКТОВ КАПИТАЛЬНОГО СТРОИТЕЛЬСТВА</b>							
29	2.1	Для индивидуального жилищного строительства	300	1000	50%	3 этажа*	3 метра**
30	2.1.1	Малозэтажная многоквартирная жилая застройка	600	не подлежит установлению	45%	4 этажа	6 метров
31	2.2	Для ведения личного подсобного хозяйства (приусадебный земельный участок)	300	5000	40%	3 этажа*	3 метра**
32	2.3	Блокированная жилая застройка	80	3000	50%	3этажа*	3 метра**; 0 метров – при примыкании к соседним зданиям
33	4.9.1.3	Автомобильные мойки	не подлежат установлению			1 этаж	3 метра
34	2.7.2	Размещение гаражей для собственных нужд	не подлежат установлению				
35	6.4	Пищевая промышленность	400	5000	50%	15 метров	3 метра

\* для вспомогательных видов – 1 этаж;

\*\* от вспомогательных видов – 1 метр.

Не допускается размещать со стороны улицы вспомогательные строения, за исключением гаражей. Допускается блокировка хозяйственных построек на смежных земельных участках по взаимному согласию домовладельцев с учетом требований пожарной безопасности.

Ограничения использования земельных участков и объектов капитального строительства в зонах с особыми условиями использования территории устанавливаются в соответствии с законодательством Российской Федерации. Перечень зон с особыми условиями использования территории и основания установления ограничений приведены в пункте 22 настоящих Правил.

### 3. Градостроительный регламент территориальной зоны П1/4

№ п/п	Код ВРИ	Наименование ВРИ	Предельные (минимальные и (или) максимальные) размеры земельных участков, в том числе их площадь, м <sup>2</sup>		Максимальный процент застройки в границах земельного участка	Предельное количество этажей или предельная высота зданий, строений, сооружений	Минимальные отступы от границ земельных участков в целях определения мест допустимого размещения зданий, строений, сооружений, за пределами которых запрещено строительство зданий, строений, сооружений
			min	max			
<b>ОСНОВНЫЕ ВИДЫ РАЗРЕШЕННОГО ИСПОЛЬЗОВАНИЯ ЗЕМЕЛЬНЫХ УЧАСТКОВ И ОБЪЕКТОВ КАПИТАЛЬНОГО СТРОИТЕЛЬСТВА</b>							
1	1.15	Хранение и переработка сельскохозяйственной продукции	не подлежат установлению				3 метра
2	1.18	Обеспечение сельскохозяйственного производства	не подлежат установлению				3 метра
3	3.1	Коммунальное обслуживание	не подлежат установлению				
4	6.3	Легкая промышленность	не подлежат установлению				3 метра
5	6.4	Пищевая промышленность	не подлежат установлению				3 метра
6	6.6	Строительная промышленность	не подлежат установлению				3 метра

№ п/п	Код ВРИ	Наименование ВРИ	Предельные (минимальные и (или) максимальные) размеры земельных участков, в том числе их площадь, м <sup>2</sup>		Максимальный процент застройки в границах земельного участка	Предельное количество этажей или предельная высота зданий, строений, сооружений	Минимальные отступы от границ земельных участков в целях определения мест допустимого размещения зданий, строений, сооружений, за пределами которых запрещено строительство зданий, строений, сооружений
			min	max			
7	6.8	Связь	не подлежат установлению				3 метра
8	6.9	Склад	не подлежат установлению		60%	не подлежит установлению	3 метра
9	6.9.1	Складские площадки	не подлежат установлению				
10	3.3	Бытовое обслуживание	200	не подлежит установлению	60%	не подлежит установлению	3 метра
11	4.1	Деловое управление	не подлежат установлению		50%	не подлежит установлению	3 метра
12	4.4	Магазины	200	не подлежит установлению	50%	не подлежит установлению	3 метра
13	4.6	Общественное питание	400	не подлежит установлению	50%	не подлежит установлению	3 метра
14	4.9	Служебные гаражи	не подлежат установлению				3 метра
15	4.9.1.1	Заправка транспортных средств	не подлежат установлению				3 метра
16	4.9.1.3	Автомобильные мойки	не подлежат установлению				3 метра
17	4.9.1.4	Ремонт автомобилей	не подлежат установлению				3 метра
18	12.0	Земельные участки (территории) общего пользования	не подлежат установлению				
19	12.0.1	Улично-дорожная сеть	не подлежат установлению				
20	12.0.2	Благоустройство территории	не подлежат установлению				
<b>УСЛОВНО РАЗРЕШЕННЫЕ ВИДЫ ИСПОЛЬЗОВАНИЯ ЗЕМЕЛЬНЫХ УЧАСТКОВ И ОБЪЕКТОВ КАПИТАЛЬНОГО СТРОИТЕЛЬСТВА</b>							
21	4.10	Выставочно-ярмарочная деятельность	800	не подлежит установлению	45%	не подлежит установлению	6 метров
22	5.1.2	Обеспечение занятий спортом в помещениях	не подлежат установлению		45%	не подлежит установлению	3 метра
23	3.4.1	Амбулаторно-поликлиническое обслуживание	не подлежат установлению			3 этажа	3 метра

Ограничения использования земельных участков и объектов капитального строительства в зонах с особыми условиями использования территории устанавливаются в соответствии с законодательством Российской Федерации. Перечень зон с особыми условиями использования территории и основания установления ограничений приведены в пункте 22 настоящих Правил.

#### 4. Градостроительные регламенты территориальных зон ИТ1/2, ИТ1/3, ИТ1/4, ИТ1

№ п/п	Код ВРИ	Наименование ВРИ	Предельные (минимальные и (или) максимальные) размеры земельных участков, в том числе их площадь, м <sup>2</sup>		Максимальный процент застройки в границах земельного участка	Предельное количество этажей или предельная высота зданий, строений, сооружений	Минимальные отступы от границ земельных участков в целях определения мест допустимого размещения зданий, строений, сооружений, за пределами которых запрещено строительство зданий, строений, сооружений
			min	max			
<b>ОСНОВНЫЕ ВИДЫ РАЗРЕШЕННОГО ИСПОЛЬЗОВАНИЯ ЗЕМЕЛЬНЫХ УЧАСТКОВ И ОБЪЕКТОВ КАПИТАЛЬНОГО СТРОИТЕЛЬСТВА</b>							
1	7.2.1	Размещение автомобильных дорог	не подлежат установлению				
2	3.1.1	Предоставление коммунальных услуг	не подлежат установлению				
3	6.8	Связь	не подлежат установлению				3 метра
4	6.7	Энергетика	не подлежат установлению				3 метра
5	12.0	Земельные участки (территории) общего пользования	не подлежат установлению				
6	12.0.1	Улично-дорожная сеть	не подлежат установлению				
7	12.0.2	Благоустройство территории	не подлежат установлению				
<b>УСЛОВНО РАЗРЕШЕННЫЕ ВИДЫ ИСПОЛЬЗОВАНИЯ ЗЕМЕЛЬНЫХ УЧАСТКОВ И ОБЪЕКТОВ КАПИТАЛЬНОГО СТРОИТЕЛЬСТВА</b>							
8	4.9.1	Объекты дорожного сервиса	не подлежат установлению				3 метра
9	4.9.1.1	Заправка транспортных средств	не подлежат установлению			1 этаж	3 метра
10	4.9.1.2	Обеспечение дорожного отдыха	600	не подлежит установлению	45%	3 этажа	3 метра

№ п/п	Код ВРИ	Наименование ВРИ	Предельные (минимальные и (или) максимальные) размеры земельных участков, в том числе их площадь, м <sup>2</sup>		Максимальный процент застройки в границах земельного участка	Предельное количество этажей или предельная высота зданий, строений, сооружений	Минимальные отступы от границ земельных участков в целях определения мест допустимого размещения зданий, строений, сооружений, за пределами которых запрещено строительство зданий, строений, сооружений
			min	max			
11	4.9.1.3	Автомобильные мойки	не подлежат установлению			1 этаж	3 метра
12	4.9.1.4	Ремонт автомобилей	не подлежат установлению			1 этаж	3 метра

Ограничения использования земельных участков и объектов капитального строительства в зонах с особыми условиями использования территории устанавливаются в соответствии с законодательством Российской Федерации. Перечень зон с особыми условиями использования территории и основания установления ограничений приведены в пункте 22 настоящих Правил.

В отношении части земельных участков, расположенных в границах ООПТ – Памятник природы областного значения «Участок р. Воронеж», правовой режим использования определяется постановлением правительства Воронежской области от 21.02.2018 № 180 «Об утверждении границ и режимов особой охраны территорий отдельных памятников природы областного значения и о внесении изменений в постановление администрации Воронежской области от 28.05.1998 № 500».

## 5. Градостроительный регламент территориальной зоны СХ1/4

№ п/п	Код ВРИ	Наименование ВРИ	Предельные (минимальные и (или) максимальные) размеры земельных участков, в том числе их площадь, м <sup>2</sup>		Максимальный процент застройки в границах земельного участка	Предельное количество этажей или предельная высота зданий, строений, сооружений	Минимальные отступы от границ земельных участков в целях определения мест допустимого размещения зданий, строений, сооружений, за пределами которых запрещено строительство зданий, строений, сооружений
			min	max			
<b>ОСНОВНЫЕ ВИДЫ РАЗРЕШЕННОГО ИСПОЛЬЗОВАНИЯ ЗЕМЕЛЬНЫХ УЧАСТКОВ И ОБЪЕКТОВ КАПИТАЛЬНОГО СТРОИТЕЛЬСТВА</b>							
1	1.3	Овощеводство	не подлежат установлению				
2	1.5	Садоводство	не подлежат установлению				
3	1.12	Пчеловодство	не подлежат установлению				
4	1.16	Ведение личного подсобного хозяйства на полевых участках	не подлежат установлению				
5	1.17	Питомники	не подлежат установлению				
6	1.19	Сенокошение	не подлежат установлению				
7	1.20	Выпас сельскохозяйственных животных	не подлежат установлению				
8	3.1.1	Предоставление коммунальных услуг	не подлежат установлению				
9	12.0	Земельные участки (территории) общего пользования	не подлежат установлению				
10	12.0.1	Улично-дорожная сеть	не подлежат установлению				
11	12.0.2	Благоустройство территории	не подлежат установлению				
12	13.1	Ведение огородничества	100	4500	0%	не подлежат установлению	
<b>УСЛОВНО РАЗРЕШЕННЫЕ ВИДЫ ИСПОЛЬЗОВАНИЯ ЗЕМЕЛЬНЫХ УЧАСТКОВ И ОБЪЕКТОВ КАПИТАЛЬНОГО СТРОИТЕЛЬСТВА</b>							
13	1.15	Хранение и переработка сельскохозяйственной продукции	не подлежат установлению				3 метра
14	1.18	Обеспечение сельскохозяйственного производства	не подлежат установлению				3 метра
15	6.8	Связь	не подлежат установлению				3 метра

Ограничения использования земельных участков и объектов капитального строительства в зонах с особыми условиями использования территории устанавливаются в соответствии с законодательством Российской Федерации. Перечень зон с особыми условиями использования территории и основания установления ограничений приведены в пункте 22 настоящих Правил.

### 6. Градостроительные регламенты территориальных зон СХ2/4, СХ2

№ п/п	Код ВРИ	Наименование ВРИ	Предельные (минимальные и (или) максимальные) размеры земельных участков, в том числе их площадь, м <sup>2</sup>		Максимальный процент застройки в границах земельного участка	Предельное количество этажей или предельная высота зданий, строений, сооружений	Минимальные отступы от границ земельных участков в целях определения мест допустимого размещения зданий, строений, сооружений, за пределами которых запрещено строительство зданий, строений, сооружений
			min	max			
<b>ОСНОВНЫЕ ВИДЫ РАЗРЕШЕННОГО ИСПОЛЬЗОВАНИЯ ЗЕМЕЛЬНЫХ УЧАСТКОВ И ОБЪЕКТОВ КАПИТАЛЬНОГО СТРОИТЕЛЬСТВА</b>							
1	1.2	Выращивание зерновых иных сельскохозяйственных культур	не подлежат установлению				
2	1.3	Овощеводство	не подлежат установлению				
3	1.5	Садоводство	не подлежат установлению				
4	1.12	Пчеловодство	не подлежат установлению				
5	1.13	Рыбоводство	не подлежат установлению				
6	1.14	Научное обеспечение сельского хозяйства	не подлежат установлению				
7	1.15	Хранение и переработка сельскохозяйственной продукции	не подлежат установлению				3 метра
8	1.17	Питомники	не подлежат установлению				
9	1.18	Обеспечение сельскохозяйственного производства	не подлежат установлению				3 метра
10	3.1.1	Предоставление коммунальных	не подлежат установлению				



№ п/п	Код ВРИ	Наименование ВРИ	Предельные (минимальные и (или) максимальные) размеры земельных участков, в том числе их площадь, м <sup>2</sup>		Максимальный процент застройки в границах земельного участка	Предельное количество этажей или предельная высота зданий, строений, сооружений	Минимальные отступы от границ земельных участков в целях определения мест допустимого размещения зданий, строений, сооружений, за пределами которых запрещено строительство зданий, строений, сооружений	
			min	max				
		услуг						
11	3.9.3	Проведение научных испытаний	не подлежат установлению				3 метра	
12	4.1	Деловое управление	не подлежат установлению		50%	не подлежит установлению	3 метра	
13	4.4	Магазины	не подлежит установлению	5000	50%	не подлежит установлению	3 метра	
14	4.9.1.1	Заправка транспортных средств	не подлежат установлению			1 этаж	3 метра	
15	6.9	Склад	не подлежат установлению		60%	не подлежит установлению	3 метра	
16	6.9.1	Складские площадки	не подлежат установлению					
17	12.0	Земельные участки (территории) общего пользования	не подлежат установлению					
18	12.0.1	Улично-дорожная сеть	не подлежат установлению					
19	12.0.2	Благоустройство территории	не подлежат установлению					
<b>УСЛОВНО РАЗРЕШЕННЫЕ ВИДЫ ИСПОЛЬЗОВАНИЯ ЗЕМЕЛЬНЫХ УЧАСТКОВ И ОБЪЕКТОВ КАПИТАЛЬНОГО СТРОИТЕЛЬСТВА</b>								
20	1.8	Скотоводство	не подлежат установлению				3 метра	
21	6.4	Пищевая промышленность	не подлежат установлению				3 метра	

Ограничения использования земельных участков и объектов капитального строительства в зонах с особыми условиями использования территории устанавливаются в соответствии с законодательством Российской Федерации. Перечень зон с особыми условиями использования территории и основания установления ограничений приведены в пункте 22 настоящих Правил.

## 7. Градостроительный регламент территориальной зоны СХЗ/1

№ п/п	Код ВРИ	Наименование ВРИ	Предельные (минимальные и (или) максимальные) размеры земельных участков, в том числе их площадь, м <sup>2</sup>		Максимальный процент застройки в границах земельного участка	Предельное количество этажей или предельная высота зданий, строений, сооружений	Минимальные отступы от границ земельных участков в целях определения мест допустимого размещения зданий, строений, сооружений, за пределами которых запрещено строительство зданий, строений, сооружений
			min	max			
<b>ОСНОВНЫЕ ВИДЫ РАЗРЕШЕННОГО ИСПОЛЬЗОВАНИЯ ЗЕМЕЛЬНЫХ УЧАСТКОВ И ОБЪЕКТОВ КАПИТАЛЬНОГО СТРОИТЕЛЬСТВА</b>							
1	1.7	Животноводство	не подлежат установлению				
2	1.8	Скотоводство	не подлежат установлению				3 метра
3	1.9	Звероводство	не подлежат установлению				3 метра
4	1.10	Птицеводство	не подлежат установлению				3 метра
5	1.11	Свиноводство	не подлежат установлению				3 метра
6	1.15	Хранение и переработка сельскохозяйственной продукции	не подлежат установлению				3 метра
7	1.18	Обеспечение сельскохозяйственного производства	не подлежат установлению				3 метра
8	1.19	Сенокошение	не подлежат установлению				
9	1.20	Выпас сельскохозяйственных животных	не подлежат установлению				
10	3.1.1	Предоставление коммунальных услуг	не подлежат установлению				
11	4.1	Деловое управление	не подлежат установлению		50%	не подлежит установлению	3 метра
12	4.9	Служебные гаражи	не подлежат установлению				3 метра
13	12.0.2	Благоустройство территории	не подлежат установлению				
<b>УСЛОВНО РАЗРЕШЕННЫЕ ВИДЫ ИСПОЛЬЗОВАНИЯ ЗЕМЕЛЬНЫХ УЧАСТКОВ И ОБЪЕКТОВ КАПИТАЛЬНОГО СТРОИТЕЛЬСТВА</b>							
14	4.9.1.1	Заправка транспортных средств	не подлежат установлению			1 этаж	3 метра
15	6.9	Склад	не подлежат установлению		60%	не подлежит установлению	3 метра
16	6.9.1	Складские площадки	не подлежат установлению				

Ограничения использования земельных участков и объектов капитального строительства в зонах с особыми условиями использования территории устанавливаются в соответствии с законодательством Российской Федерации. Перечень зон с особыми условиями использования территории и основания установления ограничений приведены в пункте 22 настоящих Правил.

### 8. Градостроительные регламенты территориальных зон Р1/1, Р1/2, Р1/3

№ п/п	Код ВРИ	Наименование ВРИ	Предельные (минимальные и (или) максимальные) размеры земельных участков, в том числе их площадь, м <sup>2</sup>		Максимальный процент застройки в границах земельного участка	Предельное количество этажей или предельная высота зданий, строений, сооружений	Минимальные отступы от границ земельных участков в целях определения мест допустимого размещения зданий, строений, сооружений, за пределами которых запрещено строительство зданий, строений, сооружений
			min	max			
<b>ОСНОВНЫЕ ВИДЫ РАЗРЕШЕННОГО ИСПОЛЬЗОВАНИЯ ЗЕМЕЛЬНЫХ УЧАСТКОВ И ОБЪЕКТОВ КАПИТАЛЬНОГО СТРОИТЕЛЬСТВА</b>							
1	3.6.2	Парки культуры и отдыха	не подлежат установлению				
2	5.1.3	Площадки для занятий спортом	не подлежат установлению				
3	11.1	Общее пользование водными объектами	не подлежат установлению				
4	12.0.2	Благоустройство территории	не подлежат установлению				
5	3.1.1	Предоставление коммунальных услуг	не подлежат установлению				
<b>УСЛОВНО РАЗРЕШЕННЫЕ ВИДЫ ИСПОЛЬЗОВАНИЯ ЗЕМЕЛЬНЫХ УЧАСТКОВ И ОБЪЕКТОВ КАПИТАЛЬНОГО СТРОИТЕЛЬСТВА</b>							
6	4.6	Общественное питание	200	1000	50%	не подлежит установлению	3 метра
7	4.8.1	Развлекательные мероприятия	не подлежат установлению		45%	не подлежит установлению	3 метра

Ограничения использования земельных участков и объектов капитального строительства в зонах с особыми условиями использования территории устанавливаются в соответствии с законодательством Российской Федерации. Перечень зон с особыми условиями использования территории и основания установления ограничений приведены в пункте 22 настоящих Правил.

В отношении части земельных участков, расположенных в границах ООПТ – Памятник природы областного значения «Участок р. Воронеж», правовой режим использования определяется постановлением правительства Воронежской области от 21.02.2018 № 180 «Об утверждении границ и режимов особой охраны территорий отдельных памятников природы областного значения и о внесении изменений в постановление администрации Воронежской области от 28.05.1998 № 500».

### 9. Градостроительные регламенты территориальных зон СН1/1, СН1/4

№ п/п	Код ВРИ	Наименование ВРИ	Предельные (минимальные и (или) максимальные) размеры земельных участков, в том числе их площадь, м <sup>2</sup>		Максимальный процент застройки в границах земельного участка	Предельное количество этажей или предельная высота зданий, строений, сооружений	Минимальные отступы от границ земельных участков в целях определения мест допустимого размещения зданий, строений, сооружений, за пределами которых запрещено строительство зданий, строений, сооружений
			min	max			
<b>ОСНОВНЫЕ ВИДЫ РАЗРЕШЕННОГО ИСПОЛЬЗОВАНИЯ ЗЕМЕЛЬНЫХ УЧАСТКОВ И ОБЪЕКТОВ КАПИТАЛЬНОГО СТРОИТЕЛЬСТВА</b>							
1	12.1	Ритуальная деятельность	не подлежит установлению	400000	не подлежат установлению		3 метра
2	9.3	Историко-культурная деятельность	не подлежат установлению				
3	12.0	Земельные участки (территории) общего пользования	не подлежат установлению				

№ п/п	Код ВРИ	Наименование ВРИ	Предельные (минимальные и (или) максимальные) размеры земельных участков, в том числе их площадь, м <sup>2</sup>		Максимальный процент застройки в границах земельного участка	Предельное количество этажей или предельная высота зданий, строений, сооружений	Минимальные отступы от границ земельных участков в целях определения мест допустимого размещения зданий, строений, сооружений, за пределами которых запрещено строительство зданий, строений, сооружений
			min	max			
4	12.0.1	Улично-дорожная сеть	не подлежат установлению				
5	12.0.2	Благоустройство территории	не подлежат установлению				
6	3.1.1	Предоставление коммунальных услуг	не подлежат установлению				
<b>УСЛОВНО РАЗРЕШЕННЫЕ ВИДЫ ИСПОЛЬЗОВАНИЯ ЗЕМЕЛЬНЫХ УЧАСТКОВ И ОБЪЕКТОВ КАПИТАЛЬНОГО СТРОИТЕЛЬСТВА</b>							
7	3.7.1	Осуществление религиозных обрядов	не подлежат установлению				3 метра

Ограничения использования земельных участков и объектов капитального строительства в зонах с особыми условиями использования территории устанавливаются в соответствии с законодательством Российской Федерации. Перечень зон с особыми условиями использования территории и основания установления ограничений приведены в пункте 22 настоящих Правил.

## 10. Градостроительный регламент территориальной зоны СО1

№ п/п	Код ВРИ	Наименование ВРИ	Предельные (минимальные и (или) максимальные) размеры земельных участков, в том числе их площадь, м <sup>2</sup>		Максимальный процент застройки в границах земельного участка	Предельное количество этажей или предельная высота зданий, строений, сооружений	Минимальные отступы от границ земельных участков в целях определения мест допустимого размещения зданий, строений, сооружений, за пределами которых запрещено строительство зданий, строений, сооружений	
			min	max				
<b>ОСНОВНЫЕ ВИДЫ РАЗРЕШЕННОГО ИСПОЛЬЗОВАНИЯ ЗЕМЕЛЬНЫХ УЧАСТКОВ И ОБЪЕКТОВ КАПИТАЛЬНОГО СТРОИТЕЛЬСТВА</b>								
1	13.0	Земельные участки общего назначения	100	2000	50%	13 метров	3 метра	
2	13.1	Ведение огородничества	100	2000	0%	не подлежат установлению		
3	13.2	Ведение садоводства	400	2000	30%	3 этажа/13 метров	3 метра	
4	3.1.1	Предоставление коммунальных услуг	не подлежат установлению					
5	4.4	Магазины	200	не подлежит установлению	50%	13 метров	3 метра	
6	12.0	Земельные участки (территории) общего пользования	не подлежат установлению					
7	12.0.1	Улично-дорожная сеть	не подлежат установлению					
8	12.0.2	Благоустройство территории	не подлежат установлению					
9	5.1.3	Площадки для занятий спортом	не подлежат установлению					
<b>УСЛОВНО РАЗРЕШЕННЫЕ ВИДЫ ИСПОЛЬЗОВАНИЯ ЗЕМЕЛЬНЫХ УЧАСТКОВ И ОБЪЕКТОВ КАПИТАЛЬНОГО СТРОИТЕЛЬСТВА</b>								
10	Не устанавливаются							

Ограничения использования земельных участков и объектов капитального строительства в зонах с особыми условиями использования территории устанавливаются в соответствии с законодательством Российской Федерации.

Перечень зон с особыми условиями использования территории и основания установления ограничений приведены в пункте 22 настоящих Правил.

**22. Перечень зон с особыми условиями использования территории и основания установления ограничений использования земельных участков и объектов капитального строительства на территории Берёзовского сельского поселения Рамонского муниципального района Воронежской области**

№ п/п	Вид зоны	Основания установления ограничений использования земельных участков и объектов капитального строительства
1	Зоны охраны объектов культурного наследия	Федеральный закон от 25.06.2002 № 73-ФЗ «Об объектах культурного наследия (памятниках истории и культуры) народов Российской Федерации»  Постановление правительства Воронежской области от 30.11.2021 № 676 «Об утверждении зон охраны объектов культурного наследия регионального значения, расположенных на территории Рамонского муниципального района Воронежской области, и требований к градостроительным регламентам в границах территорий указанных зон»
2	Защитная зона объекта культурного наследия	Приказ управления по охране объектов культурного наследия Воронежской области от 04.12.2019 № 71-01-07/339 «Об утверждении графического описания местоположения границ (с перечнем координат характерных точек этих границ) защитных зон объектов культурного наследия, расположенных на территории Воронежской области»
3	Охранная зона объектов электроэнергетики (объектов электросетевого хозяйства и объектов по производству электрической энергии)	Постановление Правительства Российской Федерации от 24.02.2009 № 160 «О порядке установления охранных зон объектов электросетевого хозяйства и особых условий использования земельных участков, расположенных в границах таких зон»  Постановление Правительства Российской Федерации от 18.11.2013 № 1033 «О порядке установления охранных зон объектов по производству электрической энергии и особых условий использования земельных участков, расположенных в границах таких зон»
4	Охранная зона трубопроводов (газопроводов, нефтепроводов и нефтепродуктопроводов, аммиакопроводов)	Федеральный закон от 31.03.1999 № 69-ФЗ «О газоснабжении в Российской Федерации»  Постановление Правительства Российской Федерации от 20.11.2000 № 878 «Об утверждении Правил охраны газораспределительных сетей»  Постановление Правительства Российской Федерации от 08.09.2017 № 1083 «Об утверждении Правил охраны магистральных газопроводов и о внесении изменений в Положение о представлении в федеральный орган исполнительной власти (его территориальные органы), уполномоченный Правительством Российской Федерации на осуществление государственного кадастрового учета, государственной регистрации прав, ведение Единого государственного реестра недвижимости и предоставление сведений, содержащихся в Едином государственном реестре

		<p>недвижимости, федеральными органами исполнительной власти, органами государственной власти субъектов Российской Федерации и органами местного самоуправления дополнительных сведений, воспроизводимых на публичных кадастровых картах»</p> <p>«Правила охраны магистральных трубопроводов», утвержденные Минтопэнерго России 29.04.1992, постановлением Госгортехнадзора России от 22.04.1992 № 9</p> <p>Постановление Госгортехнадзора России от 23.11.1994 № 61 «О распространении «Правил охраны магистральных трубопроводов» на магистральные аммиакопроводы»</p>
5	Охранная зона линий и сооружений связи	Постановление Правительства Российской Федерации от 09.06.1995 № 578 «Об утверждении Правил охраны линий и сооружений связи Российской Федерации»
6	Приаэродромная территория	<p>Воздушный кодекс Российской Федерации</p> <p>Постановление Правительства Российской Федерации от 02.12.2017 № 1460 «Об утверждении Положения о приаэродромной территории и Правил разрешения разногласий, возникающих между высшими исполнительными органами государственной власти субъектов Российской Федерации, уполномоченными Правительством Российской Федерации федеральными органами исполнительной власти и Федеральной службой по надзору в сфере защиты прав потребителей и благополучия человека при согласовании проекта акта об установлении приаэродромной территории и при определении границ седьмой подзоны приаэродромной территории»</p> <p>Приказ Министерства транспорта Российской Федерации от 26.02.2021 № 113-П «Об установлении приаэродромной территории аэродрома Воронеж (Чертовицкое)»</p>
7	Охранная зона особо охраняемой природной территории (государственного природного заповедника, национального парка, природного парка, памятника природы)	<p>Земельный кодекс Российской Федерации</p> <p>Федеральный закон от 14.03.1995 № 33-ФЗ «Об особо охраняемых природных территориях»</p> <p>Указ губернатора Воронежской области от 30.08.2022 № 146-у «Об установлении охранных зон отдельных особо охраняемых природных территорий областного значения»</p> <p>Постановление администрации Воронежской области от 06.08.1998 № 779 «Об организации охранной зоны Воронежского биосферного заповедника»</p>
8	Водоохранная зона	Водный кодекс Российской Федерации
9	Прибрежная защитная полоса	Водный кодекс Российской Федерации
10	Зоны затопления и подтопления	Водный кодекс Российской Федерации



11	Зоны санитарной охраны источников питьевого и хозяйственно-бытового водоснабжения, а также устанавливаемые в случаях, предусмотренных Водным кодексом Российской Федерации, в отношении подземных водных объектов зоны специальной охраны	Водный кодекс Российской Федерации  СанПиН 2.1.4.1110-02 «Зоны санитарной охраны источников водоснабжения и водопроводов питьевого назначения»
12	Санитарно-защитная зона	Постановление Правительства Российской Федерации от 03.03.2018 № 222 «Об утверждении Правил установления санитарно-защитных зон и использования земельных участков, расположенных в границах санитарно-защитных зон»
13	Охранная зона пунктов государственной геодезической сети, государственной нивелирной сети и государственной гравиметрической сети	Постановление Правительства РФ от 21.08.2019 № 1080 «Об охранных зонах пунктов государственной геодезической сети, государственной нивелирной сети и государственной гравиметрической сети»

Приложение № 1  
к правилам землепользования и застройки  
Берёзовского сельского поселения  
Рамонского муниципального района  
Воронежской области

СВЕДЕНИЯ О ГРАНИЦАХ ТЕРРИТОРИАЛЬНЫХ ЗОН,  
СОДЕРЖАЩИЕ ГРАФИЧЕСКОЕ ОПИСАНИЕ МЕСТОПОЛОЖЕНИЯ  
ГРАНИЦ ТЕРРИТОРИАЛЬНЫХ ЗОН, ПЕРЕЧЕНЬ КООРДИНАТ  
ХАРАКТЕРНЫХ ТОЧЕК ГРАНИЦ ТЕРРИТОРИАЛЬНЫХ ЗОН  
СЕЛА БЕРЁЗОВО

## ОПИСАНИЕ МЕСТОПОЛОЖЕНИЯ ГРАНИЦ

Зона застройки индивидуальными жилыми домами села Берёзово - Ж1/1

---

(наименование объекта, местоположение границ которого описано  
(далее - объект)

## Раздел 1

Сведения об объекте		
№ п/п	Характеристики объекта	Описание характеристик
1	2	3
1	Местоположение объекта	Воронежская область, Рамонский муниципальный район, Берёзовское сельское поселение, село Берёзово
2	Площадь объекта $\pm$ величина погрешности определения площади ( $P \pm \Delta P$ )	-
3	Иные характеристики объекта	-

## Раздел 2

Сведения о местоположении границ объекта					
1. Система координат: МСК - 36, зона 1					
2. Сведения о характерных точках границ объекта					
Обозначение характерных точек границ	Координаты, м		Метод определения координат характерной точки	Средняя квадратическая погрешность положения характерной точки (Mt), м	Описание обозначения точки на местности (при наличии)
	X	Y			
1	2	3	4	5	6
1	542877.96	1308007.77	Картометрический	5.00	-
2	542832.72	1308119.47	Картометрический	5.00	-
3	542735.81	1308067.67	Картометрический	5.00	-
4	542642.62	1308017.84	Картометрический	5.00	-
5	542552.33	1307969.55	Картометрический	5.00	-
6	542472.77	1307926.91	Картометрический	5.00	-
7	542424.07	1307903.05	Картометрический	5.00	-
8	542422.70	1307902.60	Картометрический	5.00	-
9	542434.90	1307863.02	Картометрический	5.00	-
10	542480.65	1307727.77	Картометрический	5.00	-
11	542615.10	1307838.26	Картометрический	5.00	-
12	542654.94	1307861.86	Картометрический	5.00	-
13	542711.68	1307881.18	Картометрический	5.00	-
14	542748.98	1307903.10	Картометрический	5.00	-
15	542830.47	1307975.72	Картометрический	5.00	-
1	542877.96	1308007.77	Картометрический	5.00	-
16	544299.23	1308620.02	Картометрический	5.00	-
17	544277.31	1308680.45	Аналитический	0.10	-
18	544300.07	1308688.71	Аналитический	0.10	-
19	544292.95	1308709.07	Аналитический	0.10	-
20	544326.40	1308724.21	Аналитический	0.10	-
21	544331.42	1308734.18	Аналитический	0.10	-
22	544324.20	1308751.08	Аналитический	0.10	-
23	544325.56	1308751.58	Аналитический	0.10	-
24	544319.48	1308776.70	Аналитический	0.10	-
25	544321.46	1308777.52	Аналитический	0.10	-
26	544315.58	1308789.78	Аналитический	0.10	-
27	544376.32	1308819.07	Аналитический	0.10	-
28	544392.29	1308835.87	Аналитический	0.10	-
29	544399.45	1308868.65	Аналитический	0.10	-
30	544385.15	1308875.11	Аналитический	0.10	-
31	544363.85	1308905.23	Аналитический	0.10	-
32	544323.25	1308951.46	Аналитический	0.20	-
33	544178.05	1309094.75	Аналитический	0.20	-
34	544160.89	1309111.62	Аналитический	0.20	-

1	2	3	4	5	6
35	544137.41	1309104.68	Картометрический	5.00	-
36	544069.40	1309291.80	Картометрический	5.00	-
37	543931.10	1309244.36	Картометрический	5.00	-
38	543818.84	1309206.25	Картометрический	5.00	-
39	544024.77	1308631.86	Картометрический	5.00	-
40	544111.95	1308672.86	Картометрический	5.00	-
16	544299.23	1308620.02	Картометрический	5.00	-
41	543707.28	1309490.75	Аналитический	2.50	-
42	543689.39	1309540.62	Картометрический	5.00	-
43	543687.51	1309546.09	Картометрический	5.00	-
44	543548.50	1309503.74	Аналитический	0.50	-
45	543547.98	1309503.54	Аналитический	0.50	-
46	543546.50	1309496.39	Аналитический	0.50	-
47	543550.71	1309484.42	Аналитический	0.20	-
48	543565.05	1309441.70	Аналитический	0.20	-
49	543579.15	1309399.71	Картометрический	5.00	-
50	543586.11	1309378.96	Картометрический	5.00	-
51	543607.52	1309386.36	Картометрический	5.00	-
52	543600.46	1309407.45	Картометрический	5.00	-
53	543586.53	1309449.08	Картометрический	5.00	-
54	543600.51	1309453.91	Аналитический	0.20	-
55	543618.10	1309459.98	Аналитический	0.20	-
56	543635.85	1309466.11	Аналитический	0.20	-
57	543653.68	1309472.26	Аналитический	0.20	-
58	543671.43	1309478.38	Картометрический	5.00	-
59	543689.52	1309484.64	Картометрический	5.00	-
41	543707.28	1309490.75	Аналитический	2.50	-
60	544812.59	1309950.60	Картометрический	5.00	-
61	544807.17	1309960.71	Картометрический	5.00	-
62	544786.72	1310001.05	Аналитический	0.10	-
63	544799.57	1310005.70	Картометрический	5.00	-
64	544781.00	1310043.58	Картометрический	5.00	-
65	544778.37	1310049.70	Картометрический	5.00	-
66	544778.08	1310050.28	Картометрический	5.00	-
67	544758.34	1310043.28	Картометрический	5.00	-
68	544731.26	1310033.67	Картометрический	5.00	-
69	544730.66	1310033.59	Картометрический	5.00	-
70	544729.15	1310040.93	Картометрический	5.00	-
71	544730.72	1310044.32	Картометрический	5.00	-
72	544758.82	1310074.24	Картометрический	5.00	-
73	544759.13	1310093.66	Картометрический	5.00	-
74	544732.09	1310137.28	Картометрический	5.00	-
75	544690.55	1310142.60	Картометрический	5.00	-
76	544678.05	1310143.86	Картометрический	5.00	-
77	544663.74	1310144.54	Картометрический	5.00	-
78	544656.94	1310144.96	Картометрический	5.00	-

1	2	3	4	5	6
79	544654.38	1310145.40	Картометрический	5.00	-
80	544651.19	1310146.68	Картометрический	5.00	-
81	544648.49	1310148.37	Картометрический	5.00	-
82	544639.65	1310155.62	Картометрический	5.00	-
83	544624.23	1310169.25	Картометрический	5.00	-
84	544616.03	1310177.01	Картометрический	5.00	-
85	544618.20	1310179.18	Аналитический	0.30	-
86	544627.73	1310183.63	Картометрический	5.00	-
87	544608.70	1310219.82	Аналитический	0.30	-
88	544594.72	1310214.01	Аналитический	0.30	-
89	544588.93	1310211.72	Картометрический	5.00	-
90	544577.31	1310228.26	Картометрический	5.00	-
91	544572.20	1310235.22	Картометрический	5.00	-
92	544569.28	1310238.27	Картометрический	5.00	-
93	544557.06	1310246.10	Картометрический	5.00	-
94	544530.66	1310269.37	Картометрический	5.00	-
95	544522.55	1310273.96	Картометрический	5.00	-
96	544510.02	1310280.04	Картометрический	5.00	-
97	544491.78	1310288.15	Картометрический	5.00	-
98	544482.67	1310291.91	Картометрический	5.00	-
99	544458.54	1310299.31	Картометрический	5.00	-
100	544456.29	1310300.75	Картометрический	5.00	-
101	544453.78	1310303.38	Картометрический	5.00	-
102	544449.44	1310309.69	Картометрический	5.00	-
103	544441.61	1310322.81	Картометрический	5.00	-
104	544428.93	1310344.06	Картометрический	5.00	-
105	544421.42	1310356.63	Картометрический	5.00	-
106	544414.64	1310368.00	Аналитический	0.10	-
107	544407.67	1310379.67	Аналитический	0.10	-
108	544396.18	1310404.38	Аналитический	0.10	-
109	544366.89	1310457.49	Картометрический	5.00	-
110	544339.93	1310508.36	Картометрический	5.00	-
111	544335.14	1310519.68	Картометрический	5.00	-
112	544331.57	1310538.95	Картометрический	5.00	-
113	544304.35	1310685.88	Картометрический	5.00	-
114	544314.95	1310847.50	Картометрический	5.00	-
115	544296.84	1310908.60	Картометрический	5.00	-
116	544248.84	1311049.12	Картометрический	5.00	-
117	544187.35	1311244.36	Картометрический	5.00	-
118	544241.48	1311295.54	Картометрический	5.00	-
119	544263.24	1311303.82	Картометрический	5.00	-
120	544271.39	1311306.92	Картометрический	5.00	-
121	544292.69	1311315.03	Картометрический	5.00	-
122	544299.71	1311317.70	Картометрический	5.00	-
123	544326.99	1311328.08	Картометрический	5.00	-
124	544329.79	1311329.14	Картометрический	5.00	-
125	544332.59	1311330.21	Картометрический	5.00	-
126	544339.27	1311332.75	Картометрический	5.00	-

1	2	3	4	5	6
127	544357.07	1311347.27	Аналитический	0.10	-
128	544363.23	1311352.30	Аналитический	0.10	-
129	544372.75	1311360.06	Аналитический	0.10	-
130	544406.23	1311378.59	Аналитический	0.10	-
131	544408.70	1311379.53	Аналитический	0.10	-
132	544427.75	1311386.76	Картометрический	5.00	-
133	544428.58	1311386.99	Картометрический	5.00	-
134	544463.42	1311396.33	Картометрический	5.00	-
135	544474.03	1311399.06	Картометрический	5.00	-
136	544498.59	1311405.37	Картометрический	5.00	-
137	544501.49	1311406.09	Картометрический	5.00	-
138	544505.69	1311407.80	Аналитический	0.10	-
139	544523.21	1311414.96	Аналитический	0.10	-
140	544630.23	1311464.38	Аналитический	0.10	-
141	544660.47	1311480.71	Аналитический	0.10	-
142	544674.42	1311473.48	Картометрический	5.00	-
143	544678.92	1311471.15	Картометрический	5.00	-
144	544684.74	1311468.12	Картометрический	5.00	-
145	544704.16	1311458.06	Картометрический	5.00	-
146	544706.64	1311498.30	Картометрический	5.00	-
147	544708.70	1311531.75	Картометрический	5.00	-
148	544710.76	1311565.20	Картометрический	5.00	-
149	544712.82	1311598.65	Картометрический	5.00	-
150	544714.88	1311632.09	Картометрический	5.00	-
151	544716.94	1311665.54	Картометрический	5.00	-
152	544719.00	1311698.99	Картометрический	5.00	-
153	544721.06	1311732.43	Картометрический	5.00	-
154	544723.12	1311765.97	Картометрический	5.00	-
155	544697.56	1311761.54	Картометрический	5.00	-
156	544675.60	1311757.73	Картометрический	5.00	-
157	544660.59	1311755.12	Картометрический	5.00	-
158	544645.58	1311752.52	Картометрический	5.00	-
159	544630.57	1311749.91	Картометрический	5.00	-
160	544615.56	1311747.31	Картометрический	5.00	-
161	544609.65	1311746.26	Картометрический	5.00	-
162	544586.61	1311742.29	Аналитический	0.10	-
163	544554.80	1311736.83	Аналитический	0.10	-
164	544492.27	1311720.96	Аналитический	0.10	-
165	544446.99	1311704.73	Аналитический	0.10	-
166	544415.72	1311692.92	Аналитический	0.10	-
167	544366.71	1311678.24	Аналитический	0.10	-
168	544250.65	1311643.47	Аналитический	0.10	-
169	544251.81	1311640.28	Аналитический	0.10	-
170	544245.11	1311638.31	Картометрический	5.00	-
171	544224.23	1311634.06	Картометрический	5.00	-
172	544221.26	1311633.45	Картометрический	5.00	-
173	544192.32	1311627.49	Картометрический	5.00	-
174	544161.70	1311621.18	Картометрический	5.00	-

1	2	3	4	5	6
175	544133.46	1311615.36	Картометрический	5.00	-
176	544116.94	1311611.96	Картометрический	5.00	-
177	544104.51	1311608.40	Картометрический	5.00	-
178	544075.09	1311599.97	Картометрический	5.00	-
179	544052.43	1311593.48	Картометрический	5.00	-
180	544046.60	1311592.05	Картометрический	5.00	-
181	544034.81	1311589.53	Аналитический	0.10	-
182	544007.76	1311583.75	Аналитический	0.10	-
183	543980.06	1311577.84	Аналитический	0.10	-
184	543958.88	1311563.74	Картометрический	5.00	-
185	543956.57	1311562.20	Картометрический	5.00	-
186	543951.23	1311558.39	Картометрический	5.00	-
187	543930.33	1311543.46	Картометрический	5.00	-
188	543926.06	1311540.41	Картометрический	5.00	-
189	543906.55	1311529.22	Картометрический	5.00	-
190	543901.25	1311526.18	Картометрический	5.00	-
191	543874.89	1311511.06	Картометрический	5.00	-
192	543858.48	1311501.65	Картометрический	5.00	-
193	543846.41	1311491.19	Аналитический	0.10	-
194	543839.42	1311485.14	Аналитический	0.10	-
195	543820.34	1311468.60	Картометрический	5.00	-
196	543811.55	1311460.99	Картометрический	5.00	-
197	543796.77	1311441.04	Картометрический	5.00	-
198	543781.62	1311420.58	Картометрический	5.00	-
199	543774.61	1311411.12	Картометрический	5.00	-
200	543720.31	1311394.61	Картометрический	5.00	-
201	543685.21	1311414.80	Картометрический	5.00	-
202	543675.96	1311390.02	Картометрический	5.00	-
203	543669.25	1311393.88	Картометрический	5.00	-
204	543658.93	1311373.08	Картометрический	5.00	-
205	543648.25	1311351.57	Картометрический	5.00	-
206	543643.36	1311341.72	Картометрический	5.00	-
207	543642.50	1311324.65	Картометрический	5.00	-
208	543642.50	1311324.64	Картометрический	5.00	-
209	543640.64	1311287.61	Картометрический	5.00	-
210	543650.81	1311282.38	Картометрический	5.00	-
211	543645.37	1311262.79	Картометрический	5.00	-
212	543638.27	1311246.51	Картометрический	5.00	-
213	543623.95	1311221.99	Картометрический	5.00	-
214	543611.73	1311205.56	Картометрический	5.00	-
215	543596.75	1311181.67	Картометрический	5.00	-
216	543582.93	1311160.18	Картометрический	5.00	-
217	543571.91	1311135.84	Картометрический	5.00	-
218	543542.52	1311070.91	Аналитический	0.10	-
219	543518.55	1311046.63	Картометрический	5.00	-
220	543507.61	1311035.55	Картометрический	5.00	-
221	543497.22	1311032.71	Картометрический	5.00	-
222	543476.81	1311027.13	Картометрический	5.00	-



1	2	3	4	5	6
223	543466.85	1311024.41	Картометрический	5.00	-
224	543432.60	1311013.17	Картометрический	5.00	-
225	543427.16	1311011.38	Картометрический	5.00	-
226	543424.05	1311010.36	Картометрический	5.00	-
227	543406.36	1311004.55	Картометрический	5.00	-
228	543388.64	1311000.20	Картометрический	5.00	-
229	543355.57	1310992.08	Картометрический	5.00	-
230	543346.44	1310989.77	Картометрический	5.00	-
231	543340.61	1310988.29	Картометрический	5.00	-
232	543317.31	1310982.40	Картометрический	5.00	-
233	543308.63	1310980.20	Картометрический	5.00	-
234	543300.67	1310978.17	Картометрический	5.00	-
235	543296.24	1310977.06	Картометрический	5.00	-
236	543264.02	1310968.91	Картометрический	5.00	-
237	543258.55	1310967.53	Картометрический	5.00	-
238	543258.22	1310967.28	Картометрический	5.00	-
239	543232.85	1310948.08	Картометрический	5.00	-
240	543207.39	1310928.82	Картометрический	5.00	-
241	543202.40	1310925.05	Картометрический	5.00	-
242	543200.94	1310923.94	Картометрический	5.00	-
243	543172.44	1310915.35	Картометрический	5.00	-
244	543149.39	1310908.40	Картометрический	5.00	-
245	543144.37	1310907.60	Картометрический	5.00	-
246	543138.33	1310906.63	Картометрический	5.00	-
247	543110.25	1310902.15	Картометрический	5.00	-
248	543087.60	1310898.53	Картометрический	5.00	-
249	543085.02	1310898.12	Картометрический	5.00	-
250	543081.65	1310897.31	Картометрический	5.00	-
251	543079.11	1310896.69	Картометрический	5.00	-
252	543055.37	1310890.92	Картометрический	5.00	-
253	543036.82	1310886.42	Картометрический	5.00	-
254	543027.63	1310875.60	Картометрический	5.00	-
255	543023.19	1310870.37	Картометрический	5.00	-
256	542995.18	1310837.39	Картометрический	5.00	-
257	542967.85	1310805.21	Картометрический	5.00	-
258	542949.38	1310783.46	Картометрический	5.00	-
259	542949.26	1310783.32	Картометрический	5.00	-
260	542945.61	1310778.79	Картометрический	5.00	-
261	542927.26	1310756.03	Картометрический	5.00	-
262	542907.21	1310731.17	Картометрический	5.00	-
263	542878.09	1310695.04	Картометрический	5.00	-
264	542860.95	1310673.78	Картометрический	5.00	-
265	542856.11	1310659.06	Картометрический	5.00	-
266	542854.16	1310653.14	Картометрический	5.00	-
267	542851.48	1310644.98	Картометрический	5.00	-
268	542852.02	1310622.46	Картометрический	5.00	-
269	542852.47	1310604.05	Картометрический	5.00	-
270	543126.39	1310557.52	Картометрический	5.00	-

1	2	3	4	5	6
271	543115.52	1310530.44	Картометрический	5.00	-
272	543102.13	1310497.07	Картометрический	5.00	-
273	543089.36	1310465.24	Картометрический	5.00	-
274	543073.88	1310426.69	Аналитический	0.10	-
275	542904.94	1310385.75	Картометрический	5.00	-
276	542853.65	1310356.42	Картометрический	5.00	-
277	542810.66	1310331.83	Картометрический	5.00	-
278	542808.36	1310329.46	Картометрический	5.00	-
279	542788.74	1310316.90	Картометрический	5.00	-
280	542777.35	1310312.78	Картометрический	5.00	-
281	542776.11	1310312.07	Картометрический	5.00	-
282	542775.36	1310312.06	Картометрический	5.00	-
283	542766.27	1310308.77	Картометрический	5.00	-
284	542745.52	1310304.62	Картометрический	5.00	-
285	542720.36	1310303.75	Картометрический	5.00	-
286	542701.47	1310305.56	Картометрический	5.00	-
287	542691.86	1310308.28	Картометрический	5.00	-
288	542660.94	1310268.19	Картометрический	5.00	-
289	542677.02	1310192.53	Картометрический	5.00	-
290	542679.47	1310110.82	Картометрический	5.00	-
291	542679.64	1310093.37	Картометрический	5.00	-
292	542679.71	1310085.98	Картометрический	5.00	-
293	542677.14	1310018.82	Картометрический	5.00	-
294	542642.33	1309981.64	Картометрический	5.00	-
295	542605.46	1309856.35	Картометрический	5.00	-
296	542590.11	1309849.61	Картометрический	5.00	-
297	542540.24	1309827.74	Картометрический	5.00	-
298	542442.47	1309694.16	Картометрический	5.00	-
299	542416.89	1309641.70	Картометрический	5.00	-
300	542418.44	1309606.95	Картометрический	5.00	-
301	542426.68	1309555.24	Картометрический	5.00	-
302	542418.86	1309505.27	Картометрический	5.00	-
303	542422.15	1309483.23	Картометрический	5.00	-
304	542418.77	1309435.34	Аналитический	0.10	-
305	542380.11	1309449.60	Картометрический	5.00	-
306	542378.53	1309428.17	Картометрический	5.00	-
307	542367.20	1309431.74	Картометрический	5.00	-
308	542342.18	1309439.64	Картометрический	5.00	-
309	542303.03	1309444.92	Картометрический	5.00	-
310	542293.28	1309443.90	Картометрический	5.00	-
311	542291.20	1309443.85	Картометрический	5.00	-
312	542290.20	1309443.83	Картометрический	5.00	-
313	542288.12	1309443.78	Картометрический	5.00	-
314	542279.54	1309443.43	Картометрический	5.00	-
315	542286.53	1309415.18	Картометрический	5.00	-
316	542287.29	1309412.54	Картометрический	5.00	-
317	542288.31	1309408.68	Картометрический	5.00	-
318	542293.52	1309389.71	Картометрический	5.00	-

1	2	3	4	5	6
319	542295.31	1309383.59	Картометрический	5.00	-
320	542300.30	1309367.03	Картометрический	5.00	-
321	542306.85	1309343.05	Картометрический	5.00	-
322	542312.57	1309325.06	Картометрический	5.00	-
323	542312.06	1309324.90	Картометрический	5.00	-
324	542318.06	1309306.75	Картометрический	5.00	-
325	542321.80	1309295.77	Картометрический	5.00	-
326	542324.28	1309287.13	Картометрический	5.00	-
327	542335.14	1309248.56	Картометрический	5.00	-
328	542343.19	1309218.84	Картометрический	5.00	-
329	542352.03	1309198.63	Картометрический	5.00	-
330	542361.63	1309176.67	Картометрический	5.00	-
331	542367.57	1309163.10	Картометрический	5.00	-
332	542364.69	1309173.60	Картометрический	5.00	-
333	542416.04	1309190.02	Картометрический	5.00	-
334	542448.63	1309199.55	Картометрический	5.00	-
335	542486.39	1309209.81	Картометрический	5.00	-
336	542525.97	1309220.64	Картометрический	5.00	-
337	542561.11	1309229.81	Картометрический	5.00	-
338	542568.95	1309231.69	Картометрический	5.00	-
339	542591.59	1309237.13	Картометрический	5.00	-
340	542615.71	1309243.21	Картометрический	5.00	-
341	542635.62	1309248.80	Картометрический	5.00	-
342	542652.09	1309252.19	Картометрический	5.00	-
343	542666.45	1309256.98	Картометрический	5.00	-
344	542687.28	1309261.18	Картометрический	5.00	-
345	542719.94	1309270.45	Картометрический	5.00	-
346	542750.21	1309277.23	Картометрический	5.00	-
347	542750.36	1309277.27	Картометрический	5.00	-
348	542773.97	1309283.80	Картометрический	5.00	-
349	542812.93	1309293.29	Картометрический	5.00	-
350	542850.87	1309301.86	Картометрический	5.00	-
351	542883.63	1309309.58	Картометрический	5.00	-
352	542910.99	1309316.18	Картометрический	5.00	-
353	542939.25	1309322.19	Картометрический	5.00	-
354	542960.63	1309326.09	Картометрический	5.00	-
355	542968.59	1309327.35	Картометрический	5.00	-
356	542977.02	1309328.68	Картометрический	5.00	-
357	542977.10	1309328.71	Картометрический	5.00	-
358	542991.01	1309333.96	Картометрический	5.00	-
359	543053.13	1309350.78	Картометрический	5.00	-
360	543076.60	1309357.17	Картометрический	5.00	-
361	543118.38	1309371.96	Картометрический	5.00	-
362	543159.88	1309385.16	Картометрический	5.00	-
363	543186.54	1309393.24	Картометрический	5.00	-
364	543214.73	1309404.36	Аналитический	0.10	-
365	543261.68	1309420.61	Картометрический	5.00	-
366	543297.49	1309433.44	Картометрический	5.00	-

1	2	3	4	5	6
367	543297.66	1309433.50	Аналитический	0.10	-
368	543309.35	1309437.68	Картометрический	5.00	-
369	543329.27	1309442.99	Картометрический	5.00	-
370	543353.26	1309450.91	Картометрический	5.00	-
371	543378.30	1309459.84	Картометрический	5.00	-
372	543378.97	1309458.08	Картометрический	5.00	-
373	543401.51	1309465.36	Картометрический	5.00	-
374	543400.12	1309469.28	Картометрический	5.00	-
375	543444.92	1309483.98	Картометрический	5.00	-
376	543480.19	1309496.07	Картометрический	5.00	-
377	543505.50	1309503.56	Картометрический	5.00	-
378	543512.48	1309504.90	Картометрический	5.00	-
379	543548.20	1309515.59	Картометрический	5.00	-
380	543627.00	1309543.15	Картометрический	5.00	-
381	543685.79	1309563.78	Картометрический	5.00	-
382	543955.10	1309658.93	Картометрический	5.00	-
383	544170.39	1309731.57	Картометрический	5.00	-
384	544308.05	1309782.24	Картометрический	5.00	-
385	544400.54	1309813.46	Картометрический	5.00	-
386	544470.83	1309837.73	Картометрический	5.00	-
387	544682.76	1309908.81	Картометрический	5.00	-
60	544812.59	1309950.60	Картометрический	5.00	-
388	543608.51	1309843.07	Картометрический	5.00	-
389	543601.14	1309857.66	Картометрический	5.00	-
390	543596.68	1309867.37	Картометрический	5.00	-
391	543608.13	1309873.00	Картометрический	5.00	-
392	543613.30	1309875.68	Картометрический	5.00	-
393	543597.59	1309904.94	Картометрический	5.00	-
394	543590.94	1309914.72	Картометрический	5.00	-
395	543587.37	1309916.32	Картометрический	5.00	-
396	543580.59	1309918.23	Картометрический	5.00	-
397	543573.96	1309916.39	Картометрический	5.00	-
398	543559.45	1309899.84	Картометрический	5.00	-
399	543550.97	1309889.08	Картометрический	5.00	-
400	543539.62	1309874.57	Картометрический	5.00	-
401	543533.33	1309866.46	Аналитический	0.10	-
402	543528.90	1309860.78	Аналитический	0.10	-
403	543516.48	1309844.09	Аналитический	0.10	-
404	543505.34	1309827.67	Аналитический	0.10	-
405	543496.32	1309814.88	Аналитический	0.10	-
406	543498.76	1309813.14	Аналитический	0.10	-
407	543492.75	1309804.71	Картометрический	5.00	-
408	543489.29	1309799.73	Картометрический	5.00	-
409	543487.92	1309798.03	Картометрический	5.00	-
410	543481.00	1309788.69	Картометрический	5.00	-
411	543471.72	1309775.53	Картометрический	5.00	-
412	543453.24	1309749.57	Картометрический	5.00	-

1	2	3	4	5	6
413	543437.68	1309728.31	Картометрический	5.00	-
414	543422.15	1309707.52	Картометрический	5.00	-
415	543404.85	1309683.69	Картометрический	5.00	-
416	543395.91	1309671.54	Картометрический	5.00	-
417	543389.23	1309662.98	Картометрический	5.00	-
418	543382.16	1309654.35	Картометрический	5.00	-
419	543374.79	1309646.02	Картометрический	5.00	-
420	543389.55	1309639.25	Аналитический	0.10	-
421	543403.95	1309655.64	Аналитический	0.10	-
422	543408.55	1309662.31	Картометрический	5.00	-
423	543408.10	1309662.69	Картометрический	5.00	-
424	543421.70	1309684.81	Картометрический	5.00	-
425	543422.00	1309683.99	Картометрический	5.00	-
426	543439.01	1309706.90	Картометрический	5.00	-
427	543439.43	1309705.92	Аналитический	0.10	-
428	543459.20	1309730.30	Аналитический	0.10	-
429	543458.17	1309731.85	Аналитический	0.10	-
430	543468.20	1309740.23	Аналитический	0.10	-
431	543470.21	1309739.64	Аналитический	0.10	-
432	543476.07	1309744.85	Аналитический	0.10	-
433	543476.67	1309745.43	Картометрический	5.00	-
434	543487.53	1309755.47	Картометрический	5.00	-
435	543491.01	1309758.26	Картометрический	5.00	-
436	543490.32	1309759.20	Картометрический	5.00	-
437	543511.94	1309776.59	Картометрический	5.00	-
438	543512.32	1309775.53	Картометрический	5.00	-
439	543525.24	1309789.10	Картометрический	5.00	-
440	543532.94	1309798.59	Картометрический	5.00	-
441	543541.25	1309806.58	Картометрический	5.00	-
442	543569.91	1309823.69	Картометрический	5.00	-
443	543569.02	1309825.67	Картометрический	5.00	-
444	543575.35	1309828.68	Картометрический	5.00	-
445	543604.61	1309841.39	Картометрический	5.00	-
388	543608.51	1309843.07	Картометрический	5.00	-
446	543594.07	1310117.98	Аналитический	0.10	-
447	543564.93	1310187.73	Аналитический	0.10	-
448	543561.75	1310186.69	Аналитический	0.10	-
449	543545.20	1310178.89	Аналитический	0.10	-
450	543540.55	1310174.86	Аналитический	0.10	-
451	543506.98	1310158.96	Аналитический	0.10	-
452	543483.94	1310147.03	Аналитический	0.10	-
453	543514.78	1310081.47	Аналитический	0.10	-
446	543594.07	1310117.98	Аналитический	0.10	-
454	543504.11	1310179.80	Аналитический	0.10	-
455	543498.39	1310200.47	Аналитический	0.10	-
456	543495.83	1310211.52	Аналитический	0.10	-

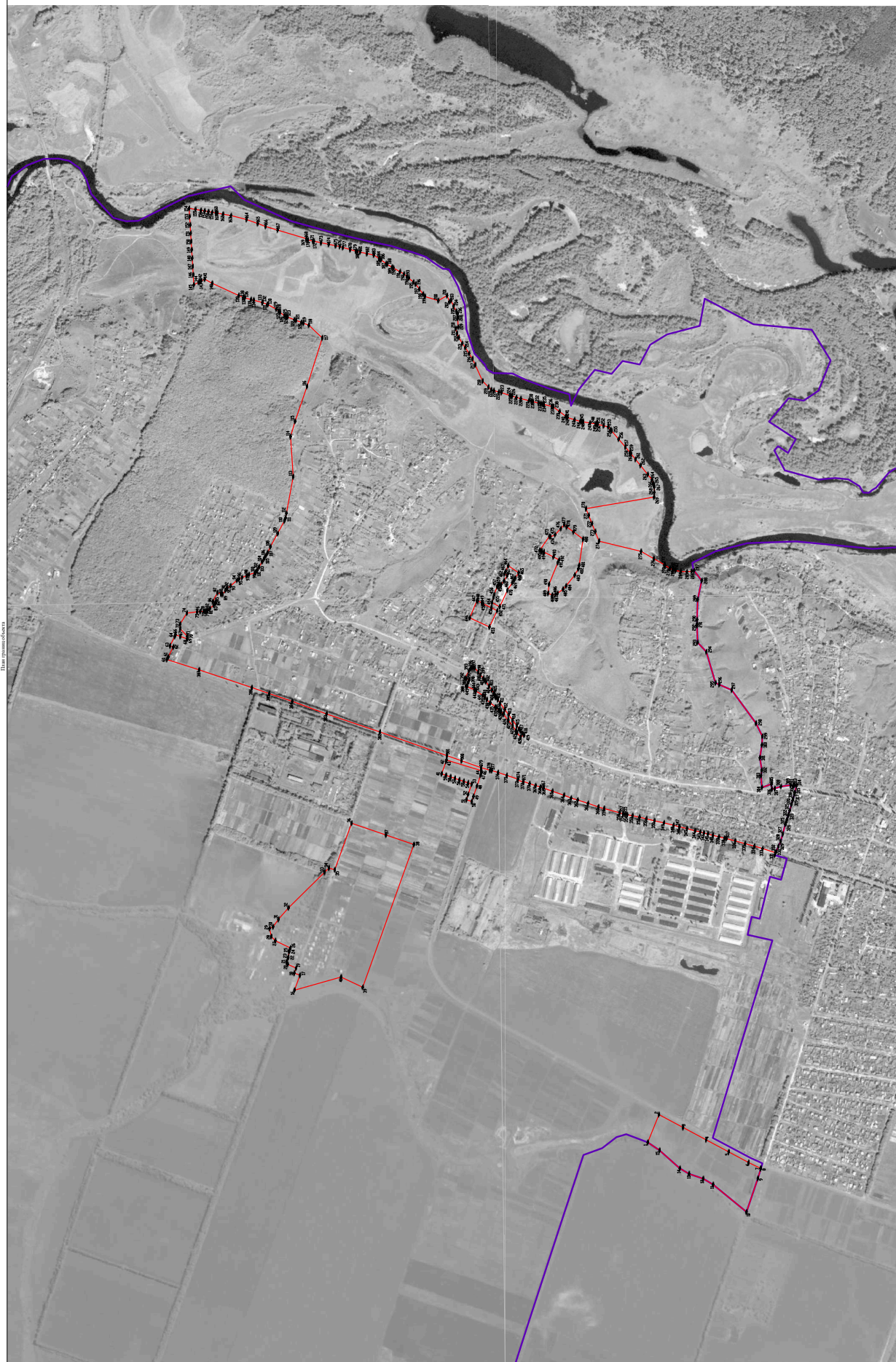
1	2	3	4	5	6
457	543483.15	1310245.10	Аналитический	0.10	-
458	543475.96	1310253.17	Картометрический	5.00	-
459	543467.91	1310252.52	Аналитический	0.10	-
460	543456.29	1310267.11	Картометрический	5.00	-
461	543443.37	1310288.23	Картометрический	5.00	-
462	543454.72	1310295.22	Картометрический	5.00	-
463	543450.07	1310305.12	Картометрический	5.00	-
464	543439.12	1310327.86	Картометрический	5.00	-
465	543397.22	1310299.74	Картометрический	5.00	-
466	543411.40	1310277.72	Картометрический	5.00	-
467	543413.57	1310274.36	Картометрический	5.00	-
468	543415.63	1310271.16	Картометрический	5.00	-
469	543422.88	1310259.88	Аналитический	0.10	-
470	543442.32	1310229.42	Аналитический	0.10	-
471	543473.52	1310162.31	Аналитический	0.10	-
454	543504.11	1310179.80	Аналитический	0.10	-
472	543312.53	1310389.86	Картометрический	5.00	-
473	543273.40	1310446.94	Картометрический	5.00	-
474	543269.50	1310443.93	Картометрический	5.00	-
475	543250.56	1310452.46	Картометрический	5.00	-
476	543228.02	1310477.13	Картометрический	5.00	-
477	543213.46	1310493.06	Картометрический	5.00	-
478	543203.97	1310484.27	Картометрический	5.00	-
479	543177.01	1310463.97	Картометрический	5.00	-
480	543138.21	1310434.76	Картометрический	5.00	-
481	543153.77	1310329.55	Картометрический	5.00	-
482	543157.27	1310315.48	Картометрический	5.00	-
483	543171.69	1310290.34	Картометрический	5.00	-
484	543206.37	1310246.65	Картометрический	5.00	-
485	543218.63	1310233.81	Картометрический	5.00	-
486	543241.07	1310216.34	Картометрический	5.00	-
487	543249.92	1310212.06	Картометрический	5.00	-
488	543261.91	1310210.06	Картометрический	5.00	-
489	543278.73	1310216.86	Картометрический	5.00	-
490	543274.93	1310253.67	Картометрический	5.00	-
491	543239.79	1310340.52	Картометрический	5.00	-
492	543234.05	1310351.33	Картометрический	5.00	-
493	543257.11	1310363.06	Картометрический	5.00	-
494	543295.68	1310383.30	Картометрический	5.00	-
495	543304.24	1310385.94	Картометрический	5.00	-
496	543306.49	1310387.12	Картометрический	5.00	-
472	543312.53	1310389.86	Картометрический	5.00	-



3. Сведения о характерных точках части (частей) границы объекта					
Обозначение характерных точек части границы	Координаты, м		Метод определения координат характерной точки	Средняя квадратическая погрешность положения характерной точки (Mt), м	Описание обозначения точки на местности (при наличии)
	X	Y			
1	2	3	4	5	6
Часть №					
-	-	-	-	-	-



Рисунок 4  
План приватизации



Масштаб 1:1000

Полностью заштрихованная область  
Участки приватизации  
Оформленные земельные участки  
Границы земельных образований  
Границы населенных пунктов

Рисунком 4 УТВ. Исполнительный проект  
Исполнитель: ООО «И.Штамп» Дин № 21, «...» ноября 2021 г.  
Место: ...



## ОПИСАНИЕ МЕСТОПОЛОЖЕНИЯ ГРАНИЦ

Общественно-деловая зона села Берёзово – ОД/1

---

(наименование объекта, местоположение границ которого описано  
(далее - объект)

## Раздел 1

Сведения об объекте		
№ п/п	Характеристики объекта	Описание характеристик
1	2	3
1	Местоположение объекта	Воронежская область, Рамонский муниципальный район, Берёзовское сельское поселение, село Берёзово
2	Площадь объекта $\pm$ величина погрешности определения площади ( $P \pm \Delta P$ )	-
3	Иные характеристики объекта	-

## Раздел 2

Сведения о местоположении границ объекта					
1. Система координат: МСК - 36, зона 1					
2. Сведения о характерных точках границ объекта					
Обозначение характерных точек границ	Координаты, м		Метод определения координат характерной точки	Средняя квадратическая погрешность положения характерной точки (Mt), м	Описание обозначения точки на местности (при наличии)
	X	Y			
1	2	3	4	5	6
1	544566.74	1309498.06	Картометрический	5.00	-
2	544451.26	1309814.49	Картометрический	5.00	-
3	544434.53	1309802.79	Картометрический	5.00	-
4	544403.56	1309793.00	Картометрический	5.00	-
5	544333.68	1309768.41	Картометрический	5.00	-
6	544251.60	1309739.53	Картометрический	5.00	-
7	544145.55	1309702.21	Картометрический	5.00	-
8	544123.28	1309694.37	Картометрический	5.00	-
9	543951.50	1309635.62	Картометрический	5.00	-
10	544062.84	1309318.27	Картометрический	5.00	-
11	544199.66	1309367.08	Картометрический	5.00	-
12	544400.29	1309438.66	Картометрический	5.00	-
13	544496.65	1309473.04	Картометрический	5.00	-
14	544550.88	1309492.40	Картометрический	5.00	-
1	544566.74	1309498.06	Картометрический	5.00	-
15	543608.51	1309843.07	Картометрический	5.00	-
16	543601.14	1309857.66	Картометрический	5.00	-
17	543596.68	1309867.37	Картометрический	5.00	-
18	543608.13	1309873.00	Картометрический	5.00	-
19	543613.30	1309875.68	Картометрический	5.00	-
20	543597.59	1309904.94	Картометрический	5.00	-
21	543590.94	1309914.72	Картометрический	5.00	-
22	543587.37	1309916.32	Картометрический	5.00	-
23	543580.59	1309918.23	Картометрический	5.00	-
24	543573.96	1309916.39	Картометрический	5.00	-
25	543559.45	1309899.84	Картометрический	5.00	-
26	543550.97	1309889.08	Картометрический	5.00	-
27	543539.62	1309874.57	Картометрический	5.00	-
28	543533.33	1309866.46	Аналитический	0.10	-
29	543528.90	1309860.78	Аналитический	0.10	-
30	543516.48	1309844.09	Аналитический	0.10	-
31	543505.34	1309827.67	Аналитический	0.10	-
32	543496.32	1309814.88	Аналитический	0.10	-
33	543498.76	1309813.14	Аналитический	0.10	-
34	543492.75	1309804.71	Картометрический	5.00	-
35	543489.29	1309799.73	Картометрический	5.00	-
36	543487.92	1309798.03	Картометрический	5.00	-
37	543481.00	1309788.69	Картометрический	5.00	-
38	543471.72	1309775.53	Картометрический	5.00	-

1	2	3	4	5	6
39	543453.24	1309749.57	Картометрический	5.00	-
40	543437.68	1309728.31	Картометрический	5.00	-
41	543422.15	1309707.52	Картометрический	5.00	-
42	543404.85	1309683.69	Картометрический	5.00	-
43	543395.91	1309671.54	Картометрический	5.00	-
44	543389.23	1309662.98	Картометрический	5.00	-
45	543382.16	1309654.35	Картометрический	5.00	-
46	543374.79	1309646.02	Картометрический	5.00	-
47	543389.55	1309639.25	Аналитический	0.10	-
48	543403.95	1309655.64	Аналитический	0.10	-
49	543408.55	1309662.31	Картометрический	5.00	-
50	543408.10	1309662.69	Картометрический	5.00	-
51	543421.70	1309684.81	Картометрический	5.00	-
52	543422.00	1309683.99	Картометрический	5.00	-
53	543439.01	1309706.90	Картометрический	5.00	-
54	543439.43	1309705.92	Аналитический	0.10	-
55	543459.20	1309730.30	Аналитический	0.10	-
56	543458.17	1309731.85	Аналитический	0.10	-
57	543468.20	1309740.23	Аналитический	0.10	-
58	543470.21	1309739.64	Аналитический	0.10	-
59	543476.07	1309744.85	Аналитический	0.10	-
60	543476.67	1309745.43	Картометрический	5.00	-
61	543487.53	1309755.47	Картометрический	5.00	-
62	543491.01	1309758.26	Картометрический	5.00	-
63	543490.32	1309759.20	Картометрический	5.00	-
64	543511.94	1309776.59	Картометрический	5.00	-
65	543512.32	1309775.53	Картометрический	5.00	-
66	543525.24	1309789.10	Картометрический	5.00	-
67	543532.94	1309798.59	Картометрический	5.00	-
68	543541.25	1309806.58	Картометрический	5.00	-
69	543569.91	1309823.69	Картометрический	5.00	-
70	543569.02	1309825.67	Картометрический	5.00	-
71	543575.35	1309828.68	Картометрический	5.00	-
72	543604.61	1309841.39	Картометрический	5.00	-
15	543608.51	1309843.07	Картометрический	5.00	-
73	543594.07	1310117.98	Картометрический	5.00	-
74	543564.93	1310187.73	Картометрический	5.00	-
75	543561.75	1310186.69	Картометрический	5.00	-
76	543545.20	1310178.89	Картометрический	5.00	-
77	543540.55	1310174.86	Картометрический	5.00	-
78	543506.98	1310158.96	Картометрический	5.00	-
79	543483.94	1310147.03	Картометрический	5.00	-
80	543514.78	1310081.47	Картометрический	5.00	-
73	543594.07	1310117.98	Картометрический	5.00	-
81	543504.11	1310179.80	Картометрический	5.00	-
82	543498.39	1310200.47	Картометрический	5.00	-
83	543495.83	1310211.52	Картометрический	5.00	-
84	543483.15	1310245.10	Картометрический	5.00	-
85	543475.96	1310253.17	Картометрический	5.00	-

1	2	3	4	5	6
86	543467.91	1310252.52	Картометрический	5.00	-
87	543456.29	1310267.11	Картометрический	5.00	-
88	543443.37	1310288.23	Картометрический	5.00	-
89	543454.72	1310295.22	Картометрический	5.00	-
90	543450.07	1310305.12	Картометрический	5.00	-
91	543439.12	1310327.86	Картометрический	5.00	-
92	543397.22	1310299.74	Картометрический	5.00	-
93	543411.40	1310277.72	Картометрический	5.00	-
94	543413.57	1310274.36	Картометрический	5.00	-
95	543415.63	1310271.16	Картометрический	5.00	-
96	543422.88	1310259.88	Картометрический	5.00	-
97	543442.32	1310229.42	Картометрический	5.00	-
98	543473.52	1310162.31	Картометрический	5.00	-
81	543504.11	1310179.80	Картометрический	5.00	-
3. Сведения о характерных точках части (частей) границы объекта					
Обозначение характерных точек части границы	Координаты, м		Метод определения координат характерной точки	Средняя квадратическая погрешность положения характерной точки (Mt), м	Описание обозначения точки на местности (при наличии)
	X	Y			
1	2	3	4	5	6
Часть №					
-	-	-	-	-	-







Масштаб 1:2000

Используемые условные знаки и обозначения:  
— границы территориальной зоны  
— характерная точка границ территориальной зоны

Руководитель БУВО «Нормативно-проектный центр»  
Подпись: Ю.В. Шалагина Дата « 23 » ноября 2022 г.  
Место для отбора пробы (составления) акта, составившего описание местоположения границ объекта



## ОПИСАНИЕ МЕСТОПОЛОЖЕНИЯ ГРАНИЦ

Зона улиц, дорог, инженерной и транспортной инфраструктуры села Берёзово - ИТ1/1

---

(наименование объекта, местоположение границ которого описано  
(далее - объект)

## Раздел 1

Сведения об объекте		
№ п/п	Характеристики объекта	Описание характеристик
1	2	3
1	Местоположение объекта	Воронежская область, Рамонский муниципальный район, Берёзовское сельское поселение, село Берёзово
2	Площадь объекта $\pm$ величина погрешности определения площади ( $P \pm \Delta P$ )	-
3	Иные характеристики объекта	-



## Раздел 2

Сведения о местоположении границ объекта					
1. Система координат: МСК - 36, зона 1					
2. Сведения о характерных точках границ объекта					
Обозначение характерных точек границ	Координаты, м		Метод определения координат характерной точки	Средняя квадратическая погрешность положения характерной точки (Mt), м	Описание обозначения точки на местности (при наличии)
	X	Y			
1	2	3	4	5	6
1	544818.25	1309939.55	Картометрический	5.00	-
2	544812.59	1309950.60	Картометрический	5.00	-
3	544682.76	1309908.81	Картометрический	5.00	-
4	544470.83	1309837.73	Картометрический	5.00	-
5	544400.54	1309813.46	Картометрический	5.00	-
6	544308.05	1309782.24	Картометрический	5.00	-
7	544170.39	1309731.57	Картометрический	5.00	-
8	543955.10	1309658.93	Картометрический	5.00	-
9	543685.79	1309563.78	Картометрический	5.00	-
10	543627.00	1309543.15	Картометрический	5.00	-
11	543548.20	1309515.59	Картометрический	5.00	-
12	543512.48	1309504.90	Картометрический	5.00	-
13	543505.50	1309503.56	Картометрический	5.00	-
14	543480.19	1309496.07	Картометрический	5.00	-
15	543444.92	1309483.98	Картометрический	5.00	-
16	543400.12	1309469.28	Картометрический	5.00	-
17	543401.51	1309465.36	Картометрический	5.00	-
18	543378.97	1309458.08	Картометрический	5.00	-
19	543378.30	1309459.84	Картометрический	5.00	-
20	543353.26	1309450.91	Картометрический	5.00	-
21	543329.27	1309442.99	Картометрический	5.00	-
22	543309.35	1309437.68	Картометрический	5.00	-
23	543297.66	1309433.50	Картометрический	5.00	-
24	543297.49	1309433.44	Картометрический	5.00	-
25	543261.68	1309420.61	Картометрический	5.00	-
26	543214.73	1309404.36	Картометрический	5.00	-
27	543186.54	1309393.24	Картометрический	5.00	-
28	543159.88	1309385.16	Картометрический	5.00	-
29	543118.38	1309371.96	Картометрический	5.00	-
30	543076.60	1309357.17	Картометрический	5.00	-
31	543053.13	1309350.78	Картометрический	5.00	-
32	542991.01	1309333.96	Картометрический	5.00	-
33	542977.10	1309328.71	Картометрический	5.00	-
34	542977.02	1309328.68	Картометрический	5.00	-
35	542968.59	1309327.35	Картометрический	5.00	-
36	542960.63	1309326.09	Картометрический	5.00	-

1	2	3	4	5	6
37	542939.25	1309322.19	Картометрический	5.00	-
38	542910.99	1309316.18	Картометрический	5.00	-
39	542883.63	1309309.58	Картометрический	5.00	-
40	542850.87	1309301.86	Картометрический	5.00	-
41	542812.93	1309293.29	Картометрический	5.00	-
42	542773.97	1309283.80	Картометрический	5.00	-
43	542750.36	1309277.27	Картометрический	5.00	-
44	542750.21	1309277.23	Картометрический	5.00	-
45	542719.94	1309270.45	Картометрический	5.00	-
46	542687.28	1309261.18	Картометрический	5.00	-
47	542666.45	1309256.98	Картометрический	5.00	-
48	542652.09	1309252.19	Картометрический	5.00	-
49	542635.62	1309248.80	Картометрический	5.00	-
50	542615.71	1309243.21	Картометрический	5.00	-
51	542591.59	1309237.13	Картометрический	5.00	-
52	542568.95	1309231.69	Картометрический	5.00	-
53	542561.11	1309229.81	Картометрический	5.00	-
54	542525.97	1309220.64	Картометрический	5.00	-
55	542486.39	1309209.81	Картометрический	5.00	-
56	542448.63	1309199.55	Картометрический	5.00	-
57	542416.04	1309190.02	Картометрический	5.00	-
58	542364.69	1309173.60	Картометрический	5.00	-
59	542367.57	1309163.10	Картометрический	5.00	-
60	542367.86	1309161.81	Картометрический	5.00	-
61	542420.06	1309176.66	Картометрический	5.00	-
62	542452.19	1309185.45	Картометрический	5.00	-
63	542484.04	1309194.08	Картометрический	5.00	-
64	542530.23	1309206.69	Картометрический	5.00	-
65	542555.08	1309213.16	Картометрический	5.00	-
66	542565.08	1309215.76	Картометрический	5.00	-
67	542596.12	1309223.30	Картометрический	5.00	-
68	542620.16	1309228.74	Картометрический	5.00	-
69	542639.58	1309234.73	Картометрический	5.00	-
70	542656.10	1309237.27	Картометрический	5.00	-
71	542671.13	1309239.52	Картометрический	5.00	-
72	542691.31	1309243.67	Картометрический	5.00	-
73	542722.54	1309251.28	Картометрический	5.00	-
74	542746.69	1309258.03	Картометрический	5.00	-
75	542778.42	1309266.40	Картометрический	5.00	-
76	542787.73	1309268.64	Картометрический	5.00	-
77	542816.84	1309275.67	Картометрический	5.00	-
78	542854.93	1309284.35	Картометрический	5.00	-
79	542888.20	1309292.13	Картометрический	5.00	-
80	542915.39	1309299.94	Картометрический	5.00	-
81	542942.49	1309304.52	Картометрический	5.00	-
82	542963.90	1309308.40	Картометрический	5.00	-
83	542980.67	1309311.07	Картометрический	5.00	-
84	542981.79	1309311.27	Картометрический	5.00	-

1	2	3	4	5	6
85	542982.29	1309311.37	Картометрический	5.00	-
86	542996.54	1309316.77	Картометрический	5.00	-
87	543035.31	1309327.16	Картометрический	5.00	-
88	543080.06	1309340.46	Картометрический	5.00	-
89	543124.01	1309354.86	Картометрический	5.00	-
90	543165.43	1309368.00	Картометрический	5.00	-
91	543192.49	1309376.25	Картометрический	5.00	-
92	543221.02	1309387.44	Картометрический	5.00	-
93	543267.50	1309403.54	Картометрический	5.00	-
94	543303.94	1309416.66	Картометрический	5.00	-
95	543302.56	1309420.23	Картометрический	5.00	-
96	543483.69	1309480.24	Картометрический	5.00	-
97	543516.27	1309492.03	Картометрический	5.00	-
98	543521.12	1309493.81	Картометрический	5.00	-
99	543548.50	1309503.74	Картометрический	5.00	-
100	543684.80	1309553.15	Картометрический	5.00	-
101	543948.26	1309644.86	Картометрический	5.00	-
102	543951.50	1309635.62	Картометрический	5.00	-
103	544123.28	1309694.37	Картометрический	5.00	-
104	544145.55	1309702.21	Картометрический	5.00	-
105	544251.60	1309739.53	Картометрический	5.00	-
106	544333.68	1309768.41	Картометрический	5.00	-
107	544403.56	1309793.00	Картометрический	5.00	-
108	544434.53	1309802.79	Картометрический	5.00	-
109	544451.26	1309814.49	Картометрический	5.00	-
1	544818.25	1309939.55	Картометрический	5.00	-
3. Сведения о характерных точках части (частей) границы объекта					
Обозначение характерных точек части границы	Координаты, м		Метод определения координат характерной точки	Средняя квадратическая погрешность положения характерной точки (M <sub>t</sub> ), м	Описание обозначения точки на местности (при наличии)
	X	Y			
1	2	3	4	5	6
Часть №					
-	-	-	-	-	-





Используемые условные знаки и обозначения:

- границы территориальной зоны
- границы муниципального образования
- характерная точка границ территориальной зоны

Масштаб 1:5000

Руководитель БУВО «Нормативно-проектный центр»

Подпись  Ю.В. Шалыгина Дата « 23 » ноября 2022 г.

Место для отгиска печати (при наличии) лица, составившего описание местоположения границ объекта



## ОПИСАНИЕ МЕСТОПОЛОЖЕНИЯ ГРАНИЦ

Зона животноводства села Берёзово – СХЗ/1

---

(наименование объекта, местоположение границ которого описано  
(далее - объект)

## Раздел 1

Сведения об объекте		
№ п/п	Характеристики объекта	Описание характеристик
1	2	3
1	Местоположение объекта	Воронежская область, Рамонский муниципальный район, Берёзовское сельское поселение, село Берёзово
2	Площадь объекта $\pm$ величина погрешности определения площади ( $P \pm \Delta P$ )	-
3	Иные характеристики объекта	-

## Раздел 2

Сведения о местоположении границ объекта					
1. Система координат: МСК - 36, зона 1					
2. Сведения о характерных точках границ объекта					
Обозначение характерных точек границ	Координаты, м		Метод определения координат характерной точки	Средняя квадратическая погрешность положения характерной точки (Mt), м	Описание обозначения точки на местности (при наличии)
	X	Y			
1	2	3	4	5	6
1	543358.20	1308982.96	Картометрический	5.00	-
2	543282.44	1309185.91	Картометрический	5.00	-
3	543333.97	1309207.03	Картометрический	5.00	-
4	543265.98	1309386.69	Картометрический	5.00	-
5	543309.76	1309399.07	Картометрический	5.00	-
6	543303.94	1309416.66	Картометрический	5.00	-
7	543267.50	1309403.54	Картометрический	5.00	-
8	543221.02	1309387.44	Картометрический	5.00	-
9	543192.49	1309376.25	Картометрический	5.00	-
10	543165.43	1309368.00	Картометрический	5.00	-
11	543124.01	1309354.86	Картометрический	5.00	-
12	543080.06	1309340.46	Картометрический	5.00	-
13	543035.31	1309327.16	Картометрический	5.00	-
14	542996.54	1309316.77	Картометрический	5.00	-
15	542982.29	1309311.37	Картометрический	5.00	-
16	542981.79	1309311.27	Картометрический	5.00	-
17	542980.67	1309311.07	Картометрический	5.00	-
18	542963.90	1309308.40	Картометрический	5.00	-
19	542942.49	1309304.52	Картометрический	5.00	-
20	542915.39	1309299.94	Картометрический	5.00	-
21	542888.20	1309292.13	Картометрический	5.00	-
22	542854.93	1309284.35	Картометрический	5.00	-
23	542816.84	1309275.67	Картометрический	5.00	-
24	542787.73	1309268.64	Картометрический	5.00	-
25	542778.42	1309266.40	Картометрический	5.00	-
26	542746.69	1309258.03	Картометрический	5.00	-
27	542722.54	1309251.28	Картометрический	5.00	-
28	542691.31	1309243.67	Картометрический	5.00	-
29	542671.13	1309239.52	Картометрический	5.00	-
30	542656.10	1309237.27	Картометрический	5.00	-
31	542639.58	1309234.73	Картометрический	5.00	-
32	542620.16	1309228.74	Картометрический	5.00	-
33	542596.12	1309223.30	Картометрический	5.00	-
34	542565.08	1309215.76	Картометрический	5.00	-
35	542555.08	1309213.16	Картометрический	5.00	-
36	542530.23	1309206.69	Картометрический	5.00	-

1	2	3	4	5	6
37	542484.04	1309194.08	Картометрический	5.00	-
38	542452.19	1309185.45	Картометрический	5.00	-
39	542420.06	1309176.66	Картометрический	5.00	-
40	542367.86	1309161.81	Картометрический	5.00	-
41	542367.57	1309163.09	Картометрический	5.00	-
42	542326.10	1309152.20	Картометрический	5.00	-
43	542318.16	1309149.50	Картометрический	5.00	-
44	542320.20	1309143.50	Картометрический	5.00	-
45	542341.53	1309064.40	Картометрический	5.00	-
46	542385.85	1309076.63	Картометрический	5.00	-
47	542427.61	1308907.50	Картометрический	5.00	-
48	542460.08	1308915.24	Картометрический	5.00	-
49	542476.00	1308842.99	Картометрический	5.00	-
50	542376.34	1308820.62	Картометрический	5.00	-
51	542412.07	1308702.35	Картометрический	5.00	-
52	542422.77	1308666.94	Картометрический	5.00	-
53	542427.90	1308649.98	Картометрический	5.00	-
54	542570.87	1308691.68	Картометрический	5.00	-
55	542565.81	1308713.80	Картометрический	5.00	-
56	542506.19	1308700.99	Картометрический	5.00	-
57	542489.09	1308781.93	Картометрический	5.00	-
58	542543.25	1308794.17	Картометрический	5.00	-
59	542546.79	1308792.67	Картометрический	5.00	-
60	543066.12	1308916.08	Картометрический	5.00	-
61	543084.49	1308862.26	Картометрический	5.00	-
62	543102.72	1308868.89	Картометрический	5.00	-
63	543105.31	1308863.01	Картометрический	5.00	-
64	543114.33	1308866.99	Картометрический	5.00	-
65	543112.08	1308872.35	Картометрический	5.00	-
66	543142.96	1308882.89	Картометрический	5.00	-
67	543130.68	1308929.02	Картометрический	5.00	-
1	543358.20	1308982.96	Картометрический	5.00	-
3. Сведения о характерных точках части (частей) границы объекта					
Обозначение характерных точек части границы	Координаты, м		Метод определения координат характерной точки	Средняя квадратическая погрешность положения характерной точки (Mf) м	Описание обозначения точки на местности (при наличии)
	X	Y			
1	2	3	4	5	6
Часть №					
-	-	-	-	-	-







Масштаб 1:2000

Используемые условные знаки и обозначения:

- границы территориальной зоны
- границы муниципального образования
- границы территориальной зоны
- характеристическая точка границ территориальной зоны

Руководитель БУРО «Нормативно-проектный центр»  
 Подпись: Ю.В. Шалагина Дата « 23 » ноября 2022 г.  
 Место для отложения печати (при наличии) лица, составившего описание местоположения границ объекта



## ОПИСАНИЕ МЕСТОПОЛОЖЕНИЯ ГРАНИЦ

Зона рекреационного назначения - объектов отдыха села Берёзово – Р1/1

---

(наименование объекта, местоположение границ которого описано  
(далее - объект)

## Раздел 1

Сведения об объекте		
№ п/п	Характеристики объекта	Описание характеристик
1	2	3
1	Местоположение объекта	Воронежская область, Рамонский муниципальный район, Берёзовское сельское поселение, село Берёзово
2	Площадь объекта $\pm$ величина погрешности определения площади ( $P \pm \Delta P$ )	-
3	Иные характеристики объекта	-

## Раздел 2

Сведения о местоположении границ объекта					
1. Система координат: МСК - 36, зона 1					
2. Сведения о характерных точках границ объекта					
Обозначение характерных точек границ	Координаты, м		Метод определения координат характерной точки	Средняя квадратическая погрешность положения характерной точки (Mt), м	Описание обозначения точки на местности (при наличии)
	X	Y			
1	2	3	4	5	6
1	543073.88	1310426.69	Картометрический	5.00	-
2	543089.36	1310465.24	Картометрический	5.00	-
3	543102.13	1310497.07	Картометрический	5.00	-
4	543115.52	1310530.44	Картометрический	5.00	-
5	543126.39	1310557.52	Картометрический	5.00	-
6	542852.47	1310604.05	Картометрический	5.00	-
7	542854.89	1310557.46	Картометрический	5.00	-
8	542866.98	1310510.26	Картометрический	5.00	-
9	542881.85	1310451.73	Картометрический	5.00	-
10	542886.59	1310433.03	Картометрический	5.00	-
11	542904.94	1310385.75	Картометрический	5.00	-
1	543073.88	1310426.69	Картометрический	5.00	-
3. Сведения о характерных точках части (частей) границы объекта					
Обозначение характерных точек части границы	Координаты, м		Метод определения координат характерной точки	Средняя квадратическая погрешность положения характерной точки (Mt), м	Описание обозначения точки на местности (при наличии)
	X	Y			
1	2	3	4	5	6
Часть №					
-	-	-	-	-	-






## Раздел 4

## План границ объекта



Масштаб 1:2000

Используемые условные знаки и обозначения :

- |   |   |
|---|---|
|  | границы территориальной зоны                  |
|  | границы муниципального образования            |
|  | характерная точка границ территориальной зоны |

Руководитель БУВО «Нормативно-проектный центр»

Подпись  Ю.В. Шальгина Дата « 23 » ноября 2022 г.

Место для оттиска печати (при наличии) лица, составившего описание местоположения границ объекта



## ОПИСАНИЕ МЕСТОПОЛОЖЕНИЯ ГРАНИЦ

Зона ритуальных объектов села Берёзово – СН1/1

---

(наименование объекта, местоположение границ которого описано  
(далее - объект)

## Раздел 1

Сведения об объекте		
№ п/п	Характеристики объекта	Описание характеристик
1	2	3
1	Местоположение объекта	Воронежская область, Рамонский муниципальный район, Берёзовское сельское поселение, село Берёзово
2	Площадь объекта $\pm$ величина погрешности определения площади ( $P \pm \Delta P$ )	-
3	Иные характеристики объекта	-

## Раздел 2

Сведения о местоположении границ объекта					
1. Система координат: МСК - 36, зона 1					
2. Сведения о характерных точках границ объекта					
Обозначение характерных точек границ	Координаты, м		Метод определения координат характерной точки	Средняя квадратическая погрешность положения характерной точки (Mt), м	Описание обозначения точки на местности (при наличии)
	X	Y			
1	2	3	4	5	6
1	543278.73	1310216.86	Картометрический	5.00	-
2	543274.93	1310253.67	Картометрический	5.00	-
3	543239.79	1310340.52	Картометрический	5.00	-
4	543234.05	1310351.33	Картометрический	5.00	-
5	543257.11	1310363.06	Картометрический	5.00	-
6	543295.68	1310383.30	Картометрический	5.00	-
7	543304.24	1310385.94	Картометрический	5.00	-
8	543306.49	1310387.12	Картометрический	5.00	-
9	543312.53	1310389.86	Картометрический	5.00	-
10	543273.40	1310446.94	Картометрический	5.00	-
11	543269.50	1310443.93	Картометрический	5.00	-
12	543250.56	1310452.46	Картометрический	5.00	-
13	543228.02	1310477.13	Картометрический	5.00	-
14	543213.46	1310493.06	Картометрический	5.00	-
15	543203.97	1310484.27	Картометрический	5.00	-
16	543177.01	1310463.97	Картометрический	5.00	-
17	543138.21	1310434.76	Картометрический	5.00	-
18	543153.77	1310329.55	Картометрический	5.00	-
19	543157.27	1310315.48	Картометрический	5.00	-
20	543171.69	1310290.34	Картометрический	5.00	-
21	543206.37	1310246.65	Картометрический	5.00	-
22	543218.63	1310233.81	Картометрический	5.00	-
23	543241.07	1310216.34	Картометрический	5.00	-
24	543249.92	1310212.06	Картометрический	5.00	-
25	543261.91	1310210.06	Картометрический	5.00	-
1	543278.73	1310216.86	Картометрический	5.00	-
3. Сведения о характерных точках части (частей) границы объекта					
Обозначение характерных точек части границы	Координаты, м		Метод определения координат характерной точки	Средняя квадратическая погрешность положения характерной точки (Mt), м	Описание обозначения точки на местности (при наличии)
	X	Y			
1	2	3	4	5	6
Часть №					
-	-	-	-	-	-






## Раздел 4

## План границ объекта



Масштаб 1:2000

Используемые условные знаки и обозначения:



границы территориальной зоны



характерная точка границ территориальной зоны

Руководитель БУВО «Нормативно-проектный центр»

Подпись  Ю.В. Шальгина Дата « 23 » ноября 2022 г.

Место для оттиска печати (при наличии) лица, составившего описание местоположения границ объекта



Приложение № 2  
к правилам землепользования и застройки  
Берёзовского сельского поселения  
Рамонского муниципального района  
Воронежской области

СВЕДЕНИЯ О ГРАНИЦАХ ТЕРРИТОРИАЛЬНЫХ ЗОН,  
СОДЕРЖАЩИЕ ГРАФИЧЕСКОЕ ОПИСАНИЕ МЕСТОПОЛОЖЕНИЯ  
ГРАНИЦ ТЕРРИТОРИАЛЬНЫХ ЗОН, ПЕРЕЧЕНЬ КООРДИНАТ  
ХАРАКТЕРНЫХ ТОЧЕК ГРАНИЦ ТЕРРИТОРИАЛЬНЫХ ЗОН  
ДЕРЕВНИ БОРКИ

## ОПИСАНИЕ МЕСТОПОЛОЖЕНИЯ ГРАНИЦ

Зона застройки индивидуальными жилыми домами деревни Борки - Ж1/2

---

(наименование объекта, местоположение границ которого описано  
(далее - объект)

## Раздел 1

Сведения об объекте		
№ п/п	Характеристики объекта	Описание характеристик
1	2	3
1	Местоположение объекта	Воронежская область, Рамонский муниципальный район, Берёзовское сельское поселение, деревня Борки
2	Площадь объекта $\pm$ величина погрешности определения площади ( $P \pm \Delta P$ )	-
3	Иные характеристики объекта	-

## Раздел 2

Сведения о местоположении границ объекта					
1. Система координат: МСК - 36, зона 1					
2. Сведения о характерных точках границ объекта					
Обозначение характерных точек границ	Координаты, м		Метод определения координат характерной точки	Средняя квадратическая погрешность положения характерной точки (Mt), м	Описание обозначения точки на местности (при наличии)
	X	Y			
1	2	3	4	5	6
1	547626.76	1309068.09	Картометрический	5.00	-
2	547625.68	1309116.48	Картометрический	5.00	-
3	547628.72	1309135.18	Картометрический	5.00	-
4	547628.28	1309141.17	Картометрический	5.00	-
5	547609.56	1309194.67	Картометрический	5.00	-
6	547591.04	1309247.58	Картометрический	5.00	-
7	547574.57	1309255.58	Картометрический	5.00	-
8	547557.31	1309248.43	Картометрический	5.00	-
9	547537.51	1309247.03	Картометрический	5.00	-
10	547487.61	1309243.51	Картометрический	5.00	-
11	547440.80	1309212.11	Картометрический	5.00	-
12	547433.65	1309211.84	Картометрический	5.00	-
13	547344.56	1309208.07	Картометрический	5.00	-
14	547333.99	1309199.68	Картометрический	5.00	-
15	547260.29	1309143.63	Картометрический	5.00	-
16	547350.11	1309471.07	Картометрический	5.00	-
17	547372.91	1309439.29	Картометрический	5.00	-
18	547455.27	1309447.81	Аналитический	0.10	-
19	547488.21	1309449.39	Картометрический	5.00	-
20	547582.10	1309455.90	Картометрический	5.00	-
21	547619.25	1309467.36	Картометрический	5.00	-
22	547691.93	1309515.91	Картометрический	5.00	-
23	547722.61	1309593.01	Картометрический	5.00	-
24	547714.14	1309624.49	Картометрический	5.00	-
25	547621.72	1309634.75	Картометрический	5.00	-
26	547621.71	1309634.75	Картометрический	5.00	-
27	547568.08	1309586.49	Картометрический	5.00	-
28	547553.22	1309560.85	Картометрический	5.00	-
29	547503.25	1309544.12	Картометрический	5.00	-
30	547489.94	1309577.73	Картометрический	5.00	-
31	547464.01	1309618.52	Картометрический	5.00	-
32	547471.31	1309624.48	Картометрический	5.00	-
33	547472.36	1309657.84	Картометрический	5.00	-
34	547460.09	1309658.61	Картометрический	5.00	-
35	547445.08	1309702.43	Аналитический	0.10	-
36	547449.48	1309704.21	Аналитический	0.10	-

1	2	3	4	5	6
37	547472.03	1309682.71	Картометрический	5.00	-
38	547478.08	1309687.05	Картометрический	5.00	-
39	547474.74	1309693.87	Картометрический	5.00	-
40	547500.61	1309674.16	Картометрический	5.00	-
41	547646.80	1309713.91	Картометрический	5.00	-
42	547673.72	1309698.51	Картометрический	5.00	-
43	547753.77	1309681.10	Картометрический	5.00	-
44	547783.33	1309686.00	Картометрический	5.00	-
45	547816.34	1309704.42	Картометрический	5.00	-
46	547837.65	1309741.54	Картометрический	5.00	-
47	547852.56	1309734.00	Картометрический	5.00	-
48	547863.36	1309728.53	Картометрический	5.00	-
49	547877.44	1309723.33	Картометрический	5.00	-
50	547880.89	1309722.15	Аналитический	0.10	-
51	547903.88	1309714.30	Картометрический	5.00	-
52	547908.83	1309715.28	Картометрический	5.00	-
53	547918.42	1309711.60	Картометрический	5.00	-
54	548062.33	1309693.85	Картометрический	5.00	-
55	548067.45	1309697.04	Картометрический	5.00	-
56	548072.24	1309699.58	Картометрический	5.00	-
57	548072.83	1309701.50	Картометрический	5.00	-
58	548072.82	1309702.37	Картометрический	5.00	-
59	548077.87	1309702.45	Картометрический	5.00	-
60	548095.91	1309694.35	Картометрический	5.00	-
61	548116.90	1309704.49	Картометрический	5.00	-
62	548113.75	1309757.45	Картометрический	5.00	-
63	548068.23	1309756.08	Картометрический	5.00	-
64	548045.20	1309742.97	Картометрический	5.00	-
65	548012.42	1309747.38	Картометрический	5.00	-
66	547980.10	1309751.72	Картометрический	5.00	-
67	547965.25	1309753.72	Картометрический	5.00	-
68	547945.43	1309756.38	Картометрический	5.00	-
69	547945.55	1309758.23	Картометрический	5.00	-
70	547938.85	1309758.83	Картометрический	5.00	-
71	547901.01	1309767.45	Картометрический	5.00	-
72	547907.46	1309781.28	Картометрический	5.00	-
73	547881.27	1309782.19	Картометрический	5.00	-
74	547861.90	1309783.07	Картометрический	5.00	-
75	547859.91	1309778.38	Картометрический	5.00	-
76	547859.45	1309777.09	Картометрический	5.00	-
77	547856.34	1309778.11	Картометрический	5.00	-
78	547790.49	1309805.87	Картометрический	5.00	-
79	547761.79	1309821.15	Картометрический	5.00	-
80	547759.88	1309816.29	Картометрический	5.00	-
81	547736.83	1309829.21	Картометрический	5.00	-
82	547712.39	1309842.35	Картометрический	5.00	-
83	547679.61	1309864.88	Картометрический	5.00	-
84	547679.45	1309865.00	Картометрический	5.00	-

1	2	3	4	5	6
85	547680.25	1309865.97	Картометрический	5.00	-
86	547653.75	1309889.60	Картометрический	5.00	-
87	547652.83	1309888.51	Картометрический	5.00	-
88	547638.76	1309905.31	Картометрический	5.00	-
89	547632.56	1309900.69	Картометрический	5.00	-
90	547614.04	1309921.29	Картометрический	5.00	-
91	547596.07	1309902.17	Картометрический	5.00	-
92	547612.13	1309885.46	Картометрический	5.00	-
93	547566.59	1309851.52	Картометрический	5.00	-
94	547440.35	1309828.31	Картометрический	5.00	-
95	547437.36	1309827.76	Картометрический	5.00	-
96	547421.66	1309831.08	Картометрический	5.00	-
97	547410.02	1309861.74	Картометрический	5.00	-
98	547400.82	1309860.46	Картометрический	5.00	-
99	547407.94	1309897.34	Картометрический	5.00	-
100	547436.86	1309939.79	Картометрический	5.00	-
101	547454.30	1309945.01	Картометрический	5.00	-
102	547462.54	1309961.21	Аналитический	0.10	-
103	547471.28	1309978.35	Картометрический	5.00	-
104	547473.07	1309981.91	Картометрический	5.00	-
105	547486.68	1310008.65	Аналитический	0.10	-
106	547417.14	1310044.52	Аналитический	0.10	-
107	547352.41	1310074.37	Аналитический	0.10	-
108	547337.66	1310081.18	Картометрический	5.00	-
109	547285.49	1310100.51	Картометрический	5.00	-
110	547281.58	1310108.32	Картометрический	5.00	-
111	547261.37	1310114.15	Картометрический	5.00	-
112	547241.72	1310134.77	Картометрический	5.00	-
113	547191.30	1310153.24	Картометрический	5.00	-
114	547132.93	1310193.39	Картометрический	5.00	-
115	547097.94	1310205.90	Картометрический	5.00	-
116	547070.89	1310215.56	Картометрический	5.00	-
117	547039.10	1310231.46	Картометрический	5.00	-
118	547022.01	1310240.00	Картометрический	5.00	-
119	547006.92	1310243.75	Картометрический	5.00	-
120	546971.55	1310252.53	Картометрический	5.00	-
121	546934.37	1310261.78	Картометрический	5.00	-
122	546906.98	1310267.60	Картометрический	5.00	-
123	546903.55	1310268.31	Картометрический	5.00	-
124	546883.99	1310272.47	Картометрический	5.00	-
125	546864.43	1310276.62	Картометрический	5.00	-
126	546857.16	1310242.39	Картометрический	5.00	-
127	546852.65	1310221.25	Картометрический	5.00	-
128	546819.95	1310211.01	Картометрический	5.00	-
129	546815.51	1310213.09	Картометрический	5.00	-
130	546804.96	1310258.88	Картометрический	5.00	-
131	546717.83	1310296.57	Картометрический	5.00	-
132	546745.78	1310349.32	Картометрический	5.00	-

1	2	3	4	5	6
133	546725.61	1310356.86	Картометрический	5.00	-
134	546697.43	1310364.42	Картометрический	5.00	-
135	546663.56	1310369.71	Картометрический	5.00	-
136	546662.89	1310369.86	Картометрический	5.00	-
137	546642.00	1310299.04	Картометрический	5.00	-
138	546692.16	1310286.63	Картометрический	5.00	-
139	546687.55	1310251.96	Картометрический	5.00	-
140	546747.27	1310219.44	Картометрический	5.00	-
141	546764.16	1310233.72	Картометрический	5.00	-
142	546802.95	1310218.12	Картометрический	5.00	-
143	546793.45	1310195.90	Картометрический	5.00	-
144	546770.60	1310164.55	Картометрический	5.00	-
145	546750.35	1310111.65	Картометрический	5.00	-
146	546756.88	1310076.71	Картометрический	5.00	-
147	546767.98	1310049.21	Картометрический	5.00	-
148	546771.18	1309961.34	Картометрический	5.00	-
149	546765.20	1309961.81	Картометрический	5.00	-
150	546756.44	1309953.73	Картометрический	5.00	-
151	546768.12	1309917.78	Картометрический	5.00	-
152	546779.16	1309922.71	Картометрический	5.00	-
153	546793.91	1309900.53	Картометрический	5.00	-
154	546809.80	1309876.61	Картометрический	5.00	-
155	546818.25	1309872.77	Картометрический	5.00	-
156	546840.22	1309862.82	Картометрический	5.00	-
157	546829.75	1309807.72	Картометрический	5.00	-
158	546828.71	1309709.42	Картометрический	5.00	-
159	546828.50	1309690.91	Картометрический	5.00	-
160	546827.93	1309637.60	Картометрический	5.00	-
161	546826.83	1309637.24	Картометрический	5.00	-
162	546788.47	1309624.67	Аналитический	0.50	-
163	546816.81	1309608.46	Картометрический	5.00	-
164	546875.09	1309573.85	Картометрический	5.00	-
165	546893.00	1309561.87	Картометрический	5.00	-
166	546900.49	1309555.96	Картометрический	5.00	-
167	546907.75	1309549.74	Картометрический	5.00	-
168	546918.02	1309539.54	Картометрический	5.00	-
169	546929.61	1309526.37	Картометрический	5.00	-
170	546956.34	1309492.91	Картометрический	5.00	-
171	546977.81	1309462.16	Картометрический	5.00	-
172	546998.80	1309425.96	Картометрический	5.00	-
173	547007.62	1309407.95	Картометрический	5.00	-
174	547018.64	1309382.88	Картометрический	5.00	-
175	547034.88	1309339.68	Картометрический	5.00	-
176	547050.55	1309295.46	Картометрический	5.00	-
177	547059.15	1309267.34	Картометрический	5.00	-
178	547064.00	1309243.35	Картометрический	5.00	-
179	547066.83	1309224.00	Картометрический	5.00	-
180	547067.24	1309204.49	Картометрический	5.00	-



1	2	3	4	5	6
181	547065.71	1309177.87	Картометрический	5.00	-
182	547063.46	1309151.33	Картометрический	5.00	-
183	547061.44	1309116.36	Картометрический	5.00	-
184	547059.83	1309059.13	Картометрический	5.00	-
185	547058.77	1308989.45	Картометрический	5.00	-
186	547058.89	1308989.48	Аналитический	0.50	-
187	547059.29	1308907.16	Картометрический	5.00	-
188	547059.35	1308874.07	Картометрический	5.00	-
189	547124.77	1308855.84	Картометрический	5.00	-
190	547136.12	1308850.81	Картометрический	5.00	-
191	547259.60	1308729.46	Картометрический	5.00	-
192	547410.36	1308939.45	Картометрический	5.00	-
193	547543.81	1308998.96	Картометрический	5.00	-
1	547626.76	1309068.09	Картометрический	5.00	-
194	547042.56	1308985.29	Аналитический	0.50	-
195	547042.66	1308995.54	Картометрический	5.00	-
196	547040.83	1309059.58	Картометрический	5.00	-
197	547042.46	1309117.27	Картометрический	5.00	-
198	547044.51	1309152.77	Картометрический	5.00	-
199	547046.77	1309179.39	Картометрический	5.00	-
200	547048.26	1309205.31	Картометрический	5.00	-
201	547047.76	1309223.51	Картометрический	5.00	-
202	547045.24	1309240.36	Картометрический	5.00	-
203	547040.59	1309263.25	Картометрический	5.00	-
204	547032.44	1309289.74	Картометрический	5.00	-
205	547016.99	1309333.27	Картометрический	5.00	-
206	547000.93	1309376.00	Картометрический	5.00	-
207	546990.29	1309400.17	Картометрический	5.00	-
208	546981.83	1309417.39	Картометрический	5.00	-
209	546961.52	1309452.39	Картометрический	5.00	-
210	546940.90	1309481.82	Картометрический	5.00	-
211	546914.86	1309514.38	Картометрический	5.00	-
212	546903.91	1309526.80	Картометрический	5.00	-
213	546894.55	1309536.06	Картометрический	5.00	-
214	546888.26	1309541.42	Картометрический	5.00	-
215	546881.45	1309546.78	Картометрический	5.00	-
216	546864.69	1309557.96	Картометрический	5.00	-
217	546807.16	1309592.09	Картометрический	5.00	-
218	546764.14	1309616.69	Аналитический	0.50	-
219	546756.93	1309614.33	Картометрический	5.00	-
220	546743.35	1309617.91	Картометрический	5.00	-
221	546701.91	1309629.93	Картометрический	5.00	-
222	546669.18	1309632.00	Картометрический	5.00	-
223	546644.58	1309633.05	Картометрический	5.00	-
224	546618.62	1309634.52	Картометрический	5.00	-
225	546596.81	1309648.31	Картометрический	5.00	-
226	546591.87	1309658.10	Картометрический	5.00	-

1	2	3	4	5	6
227	546584.85	1309661.84	Картометрический	5.00	-
228	546586.80	1309668.14	Картометрический	5.00	-
229	546574.61	1309692.29	Картометрический	5.00	-
230	546568.94	1309638.97	Картометрический	5.00	-
231	546565.52	1309609.36	Картометрический	5.00	-
232	546578.97	1309250.56	Картометрический	5.00	-
233	546654.99	1309249.43	Картометрический	5.00	-
234	546658.86	1309243.14	Картометрический	5.00	-
235	546737.82	1309242.28	Картометрический	5.00	-
236	546737.10	1309175.41	Картометрический	5.00	-
237	546795.33	1309175.28	Картометрический	5.00	-
238	546799.54	1309071.01	Картометрический	5.00	-
239	546807.53	1309071.58	Картометрический	5.00	-
240	546819.23	1309072.41	Картометрический	5.00	-
241	546837.73	1309073.69	Картометрический	5.00	-
242	546856.19	1309074.99	Картометрический	5.00	-
243	546889.20	1308988.85	Картометрический	5.00	-
244	547010.64	1308977.09	Картометрический	5.00	-
194	547042.56	1308985.29	Аналитический	0.50	-
245	546704.02	1309684.12	Аналитический	0.50	-
246	546721.11	1309743.28	Картометрический	5.00	-
247	546707.19	1309747.72	Картометрический	5.00	-
248	546698.67	1309723.20	Картометрический	5.00	-
249	546686.93	1309689.97	Картометрический	5.00	-
245	546704.02	1309684.12	Аналитический	0.50	-
250	547033.42	1308549.96	Картометрический	5.00	-
251	547039.40	1308630.37	Картометрический	5.00	-
252	546940.90	1308627.58	Картометрический	5.00	-
253	546941.03	1308596.03	Картометрический	5.00	-
254	546954.94	1308591.90	Картометрический	5.00	-
255	546968.84	1308587.77	Картометрический	5.00	-
256	546967.83	1308571.83	Картометрический	5.00	-
257	547011.85	1308551.66	Картометрический	5.00	-
250	547033.42	1308549.96	Картометрический	5.00	-
3. Сведения о характерных точках части (частей) границы объекта					
Обозначение характерных точек части границы	Координаты, м		Метод определения координат характерной точки	Средняя квадратическая погрешность положения характерной точки (Mt), м	Описание обозначения точки на местности (при наличии)
	X	Y			
1	2	3	4	5	6
Часть №					
-	-	-	-	-	-



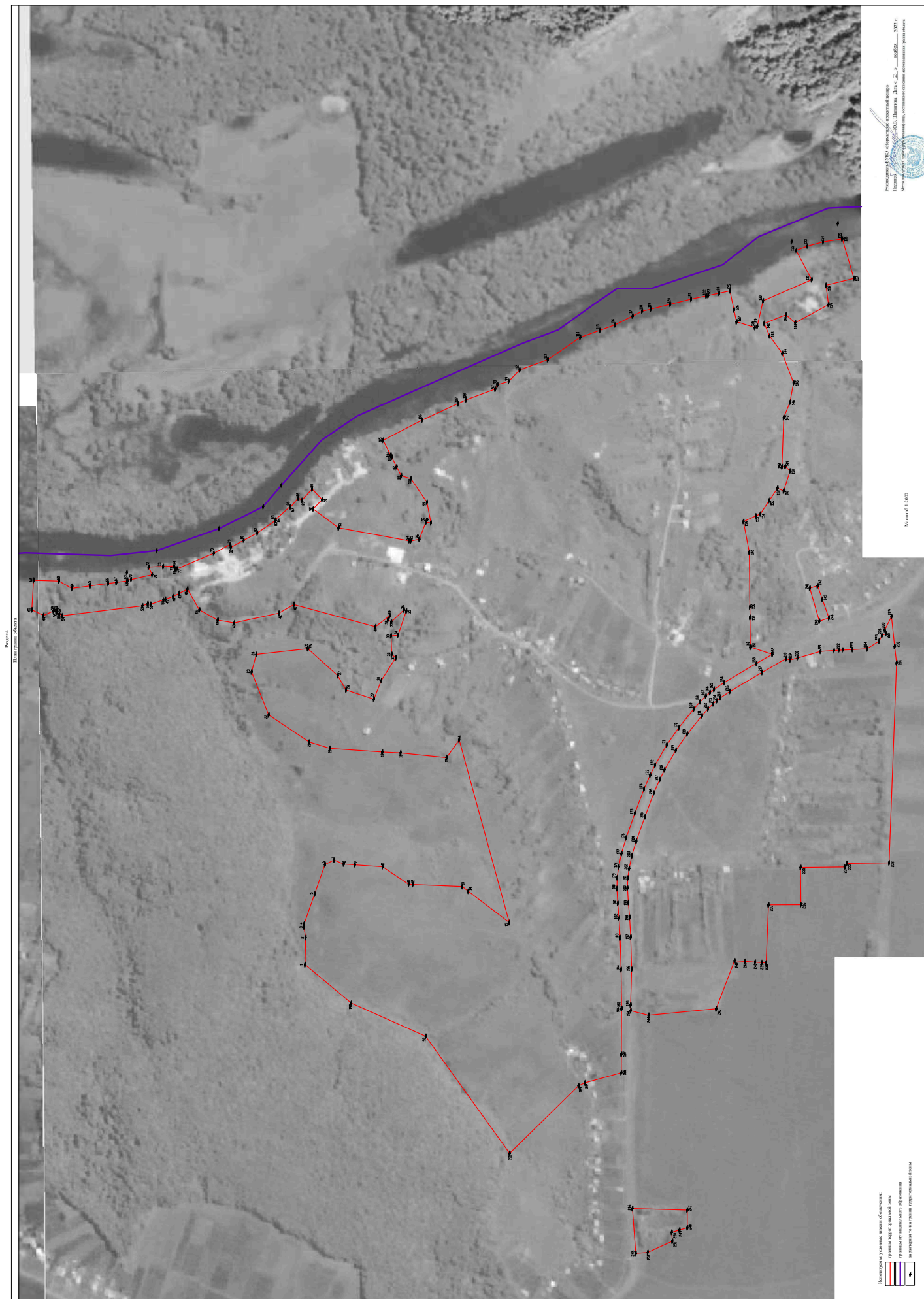


Рисунок 4  
План съемки участка

Муниципальное предприятие «Иркутский проект»  
Иркутск, ул. К.Э. Циолковского, д. 21а, к. 2, этаж 2  
Иркутская область, Иркутский район, Иргинское сельское поселение, Иргинское муниципальное образование

Масштаб 1:2000

Иркутская область, Иркутский район, Иргинское сельское поселение, Иргинское муниципальное образование

## ОПИСАНИЕ МЕСТОПОЛОЖЕНИЯ ГРАНИЦ

Зона улиц, дорог, инженерной и транспортной инфраструктуры  
деревни Борки - ИТ1/2

(наименование объекта, местоположение границ которого описано  
(далее - объект)

## Раздел 1

Сведения об объекте		
№ п/п	Характеристики объекта	Описание характеристик
1	2	3
1	Местоположение объекта	Воронежская область, Рамонский муниципальный район, Берёзовское сельское поселение, деревня Борки
2	Площадь объекта $\pm$ величина погрешности определения площади ( $P \pm \Delta P$ )	-
3	Иные характеристики объекта	-

## Раздел 2

Сведения о местоположении границ объекта					
1. Система координат: МСК - 36, зона 1					
2. Сведения о характерных точках границ объекта					
Обозначение характерных точек границ	Координаты, м		Метод определения координат характерной точки	Средняя квадратическая погрешность положения характерной точки (Mt), м	Описание обозначения точки на местности (при наличии)
	X	Y			
1	2	3	4	5	6
1	547058.77	1308989.45	Картометрический	5.00	-
2	547059.83	1309059.13	Картометрический	5.00	-
3	547061.44	1309116.36	Картометрический	5.00	-
4	547063.46	1309151.33	Картометрический	5.00	-
5	547065.71	1309177.87	Картометрический	5.00	-
6	547067.24	1309204.49	Картометрический	5.00	-
7	547066.83	1309224.00	Картометрический	5.00	-
8	547064.00	1309243.35	Картометрический	5.00	-
9	547059.15	1309267.34	Картометрический	5.00	-
10	547050.55	1309295.46	Картометрический	5.00	-
11	547034.88	1309339.68	Картометрический	5.00	-
12	547018.64	1309382.88	Картометрический	5.00	-
13	547007.62	1309407.95	Картометрический	5.00	-
14	546998.80	1309425.96	Картометрический	5.00	-
15	546977.81	1309462.16	Картометрический	5.00	-
16	546956.34	1309492.91	Картометрический	5.00	-
17	546929.61	1309526.37	Картометрический	5.00	-
18	546918.02	1309539.54	Картометрический	5.00	-
19	546907.75	1309549.74	Картометрический	5.00	-
20	546900.49	1309555.96	Картометрический	5.00	-
21	546893.00	1309561.87	Картометрический	5.00	-
22	546875.09	1309573.85	Картометрический	5.00	-
23	546816.81	1309608.46	Картометрический	5.00	-
24	546788.47	1309624.67	Картометрический	5.00	-
25	546764.14	1309616.69	Картометрический	5.00	-
26	546807.16	1309592.09	Картометрический	5.00	-
27	546864.69	1309557.96	Картометрический	5.00	-
28	546881.45	1309546.78	Картометрический	5.00	-
29	546888.26	1309541.42	Картометрический	5.00	-
30	546894.55	1309536.06	Картометрический	5.00	-
31	546903.91	1309526.80	Картометрический	5.00	-
32	546914.86	1309514.38	Картометрический	5.00	-
33	546940.90	1309481.82	Картометрический	5.00	-
34	546961.52	1309452.39	Картометрический	5.00	-
35	546981.83	1309417.39	Картометрический	5.00	-
36	546990.29	1309400.17	Картометрический	5.00	-

1	2	3	4	5	6
37	547000.93	1309376	Картометрический	5.00	-
38	547016.99	1309333.27	Картометрический	5.00	-
39	547032.44	1309289.74	Картометрический	5.00	-
40	547040.59	1309263.25	Картометрический	5.00	-
41	547045.24	1309240.36	Картометрический	5.00	-
42	547047.76	1309223.51	Картометрический	5.00	-
43	547048.26	1309205.31	Картометрический	5.00	-
44	547046.77	1309179.39	Картометрический	5.00	-
45	547044.51	1309152.77	Картометрический	5.00	-
46	547042.46	1309117.27	Картометрический	5.00	-
47	547040.83	1309059.58	Картометрический	5.00	-
48	547042.66	1308995.54	Картометрический	5.00	-
49	547042.56	1308985.29	Картометрический	5.00	-
50	547047.91	1308986.66	Картометрический	5.00	-
1	547058.77	1308989.45	Картометрический	5.00	-
3. Сведения о характерных точках части (частей) границы объекта					
Обозначение характерных точек части границы	Координаты, м		Метод определения координат характерной точки	Средняя квадратическая погрешность положения характерной точки (Mt), м	Описание обозначения точки на местности (при наличии)
	X	Y			
1	2	3	4	5	6
Часть №					
-	-	-	-	-	-





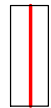
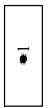
Раздел 4

План границ объекта




Масштаб 1:2000

Используемые условные знаки и обозначения:

-  границы территориальной зоны
-  характерная точка границ территориальной зоны

Руководитель БУВО «Нормативно-проектный центр»

Подпись:  Ю.В. Шальгина Дата « 23 » ноября 2022 г.

Место для оттиска печати (при наличии) лица, составившего описание местоположения границ объекта



## ОПИСАНИЕ МЕСТОПОЛОЖЕНИЯ ГРАНИЦ

Зона рекреационного назначения - объектов отдыха деревни Борки – Р1/2

---

(наименование объекта, местоположение границ которого описано  
(далее - объект)

## Раздел 1

Сведения об объекте		
№ п/п	Характеристики объекта	Описание характеристик
1	2	3
1	Местоположение объекта	Воронежская область, Рамонский муниципальный район, Берёзовское сельское поселение, деревня Борки
2	Площадь объекта $\pm$ величина погрешности определения площади ( $P \pm \Delta P$ )	-
3	Иные характеристики объекта	-


## Раздел 2

Сведения о местоположении границ объекта					
1. Система координат: МСК - 36, зона 1					
2. Сведения о характерных точках границ объекта					
Обозначение характерных точек границ	Координаты, м		Метод определения координат характерной точки	Средняя квадратическая погрешность положения характерной точки (Mt), м	Описание обозначения точки на местности (при наличии)
	X	Y			
1	2	3	4	5	6
1	546852.65	1310221.25	Картометрический	5.00	-
2	546857.16	1310242.39	Картометрический	5.00	-
3	546864.43	1310276.62	Картометрический	5.00	-
4	546837.25	1310306.65	Картометрический	5.00	-
5	546809.51	1310323.54	Картометрический	5.00	-
6	546791.25	1310349.91	Картометрический	5.00	-
7	546753.92	1310364.68	Картометрический	5.00	-
8	546717.83	1310296.57	Картометрический	5.00	-
9	546804.96	1310258.88	Картометрический	5.00	-
10	546815.51	1310213.09	Картометрический	5.00	-
11	546819.95	1310211.01	Картометрический	5.00	-
1	546852.65	1310221.25	Картометрический	5.00	-
3. Сведения о характерных точках части (частей) границы объекта					
Обозначение характерных точек части границы	Координаты, м		Метод определения координат характерной точки	Средняя квадратическая погрешность положения характерной точки (Mt), м	Описание обозначения точки на местности (при наличии)
	X	Y			
1	2	3	4	5	6
Часть №					
-	-	-	-	-	-





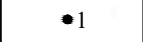
## Раздел 4

## План границ объекта



Масштаб 1:2000

Используемые условные знаки и обозначения:

- |   |   |
|---|---|
|  | границы территориальной зоны                  |
|  | границы муниципального образования            |
|  | характерная точка границ территориальной зоны |

Руководитель БУВО «Нормативно-проектный центр»

Подпись  Ю.В. Шалыгина Дата « 23 » ноября 2022 г.

Место для оттиска печати (при наличии) лица, составившего описание местоположения границ объекта



Приложение № 3  
к правилам землепользования и застройки  
Берёзовского сельского поселения  
Рамонского муниципального района  
Воронежской области

СВЕДЕНИЯ О ГРАНИЦАХ ТЕРРИТОРИАЛЬНЫХ ЗОН,  
СОДЕРЖАЩИЕ ГРАФИЧЕСКОЕ ОПИСАНИЕ МЕСТОПОЛОЖЕНИЯ  
ГРАНИЦ ТЕРРИТОРИАЛЬНЫХ ЗОН, ПЕРЕЧЕНЬ КООРДИНАТ  
ХАРАКТЕРНЫХ ТОЧЕК ГРАНИЦ ТЕРРИТОРИАЛЬНЫХ ЗОН  
ДЕРЕВНИ ИВНИЦЫ

## ОПИСАНИЕ МЕСТОПОЛОЖЕНИЯ ГРАНИЦ

Зона застройки индивидуальными жилыми домами деревни Ивницы - Ж1/3

---

(наименование объекта, местоположение границ которого описано  
(далее - объект)

## Раздел 1

Сведения об объекте		
№ п/п	Характеристики объекта	Описание характеристик
1	2	3
1	Местоположение объекта	Воронежская область, Рамонский муниципальный район, Берёзовское сельское поселение, деревня Ивницы
2	Площадь объекта $\pm$ величина погрешности определения площади ( $P \pm \Delta P$ )	-
3	Иные характеристики объекта	-

## Раздел 2

Сведения о местоположении границ объекта					
1. Система координат: МСК - 36, зона 1					
2. Сведения о характерных точках границ объекта					
Обозначение характерных точек границ	Координаты, м		Метод определения координат характерной точки	Средняя квадратическая погрешность положения характерной точки (Mt), м	Описание обозначения точки на местности (при наличии)
	X	Y			
1	2	3	4	5	6
1	546578.97	1309250.40	Картометрический	5.00	-
2	546565.52	1309609.36	Картометрический	5.00	-
3	546568.94	1309638.97	Картометрический	5.00	-
4	546574.61	1309692.29	Картометрический	5.00	-
5	546527.42	1309739.52	Картометрический	5.00	-
6	546468.28	1309822.35	Картометрический	5.00	-
7	546396.67	1309942.22	Картометрический	5.00	-
8	546304.63	1310085.85	Картометрический	5.00	-
9	546268.36	1310138.80	Картометрический	5.00	-
10	546270.70	1310138.82	Картометрический	5.00	-
11	546250.19	1310162.65	Картометрический	5.00	-
12	546199.02	1310216.28	Картометрический	5.00	-
13	546187.89	1310227.13	Картометрический	5.00	-
14	546163.56	1310256.13	Картометрический	5.00	-
15	546152.01	1310273.45	Картометрический	5.00	-
16	546143.32	1310287.59	Картометрический	5.00	-
17	546135.10	1310301.71	Картометрический	5.00	-
18	546129.35	1310309.48	Картометрический	5.00	-
19	546125.13	1310314.23	Картометрический	5.00	-
20	546117.49	1310318.85	Картометрический	5.00	-
21	546112.21	1310320.29	Картометрический	5.00	-
22	546104.04	1310321.43	Картометрический	5.00	-
23	546050.08	1310324.15	Картометрический	5.00	-
24	546005.02	1310326.34	Картометрический	5.00	-
25	545974.05	1310323.60	Картометрический	5.00	-
26	545942.06	1310317.95	Картометрический	5.00	-
27	545868.25	1310304.18	Картометрический	5.00	-
28	545800.74	1310291.71	Картометрический	5.00	-
29	545733.08	1310281.02	Картометрический	5.00	-
30	545717.61	1310275.45	Картометрический	5.00	-
31	545700.36	1310269.43	Картометрический	5.00	-
32	545683.47	1310263.32	Картометрический	5.00	-
33	545676.37	1310260.91	Картометрический	5.00	-
34	545667.41	1310257.96	Картометрический	5.00	-
35	545649.22	1310251.75	Картометрический	5.00	-
36	545640.55	1310248.61	Картометрический	5.00	-



1	2	3	4	5	6
37	545622.24	1310242.50	Картометрический	5.00	-
38	545602.26	1310235.41	Картометрический	5.00	-
39	545582.71	1310226.52	Картометрический	5.00	-
40	545543.95	1310206.37	Картометрический	5.00	-
41	545457.45	1310173.11	Картометрический	5.00	-
42	545432.41	1310165.06	Картометрический	5.00	-
43	545409.12	1310158.72	Картометрический	5.00	-
44	545355.25	1310147.20	Картометрический	5.00	-
45	545305.26	1310132.79	Картометрический	5.00	-
46	545330.72	1310064.61	Картометрический	5.00	-
47	545335.54	1310054.67	Картометрический	5.00	-
48	545348.24	1310048.03	Картометрический	5.00	-
49	545358.12	1310044.87	Картометрический	5.00	-
50	545363.64	1310044.42	Картометрический	5.00	-
51	545371.55	1310044.99	Картометрический	5.00	-
52	545412.04	1310051.95	Картометрический	5.00	-
53	545451.42	1310058.02	Картометрический	5.00	-
54	545476.51	1310059.49	Картометрический	5.00	-
55	545500.17	1310060.37	Картометрический	5.00	-
56	545512.21	1310061.82	Картометрический	5.00	-
57	545519.32	1310063.50	Картометрический	5.00	-
58	545527.08	1310065.76	Картометрический	5.00	-
59	545543.54	1310071.86	Картометрический	5.00	-
60	545563.73	1310078.50	Картометрический	5.00	-
61	545574.12	1310080.92	Картометрический	5.00	-
62	545585.20	1310081.53	Картометрический	5.00	-
63	545599.12	1310081.26	Картометрический	5.00	-
64	545628.90	1310078.43	Картометрический	5.00	-
65	545654.68	1310076.43	Картометрический	5.00	-
66	545656.49	1310067.16	Картометрический	5.00	-
67	545662.39	1310040.70	Картометрический	5.00	-
68	545712.28	1310048.13	Картометрический	5.00	-
69	545708.80	1310069.74	Картометрический	5.00	-
70	545708.43	1310072.14	Картометрический	5.00	-
71	545721.95	1310072.23	Картометрический	5.00	-
72	545730.00	1310072.66	Картометрический	5.00	-
73	545739.16	1310074.27	Картометрический	5.00	-
74	545755.77	1310077.79	Картометрический	5.00	-
75	545789.04	1310085.33	Картометрический	5.00	-
76	545816.18	1310092.25	Картометрический	5.00	-
77	545838.76	1310097.42	Картометрический	5.00	-
78	545849.80	1310098.27	Картометрический	5.00	-
79	545863.93	1310098.36	Картометрический	5.00	-
80	545872.59	1310099.63	Картометрический	5.00	-
81	545905.67	1310106.82	Картометрический	5.00	-
82	545910.16	1310106.96	Картометрический	5.00	-
83	545919.27	1310106.69	Картометрический	5.00	-
84	545929.43	1310108.23	Картометрический	5.00	-

1	2	3	4	5	6
85	545945.45	1310037.26	Картометрический	5.00	-
86	545951.87	1310017.80	Картометрический	5.00	-
87	545956.72	1310002.02	Картометрический	5.00	-
88	545996.17	1309870.55	Картометрический	5.00	-
89	546004.87	1309782.60	Картометрический	5.00	-
90	546011.05	1309758.37	Картометрический	5.00	-
91	546056.65	1309558.16	Картометрический	5.00	-
92	546062.65	1309535.69	Картометрический	5.00	-
93	546073.37	1309471.56	Картометрический	5.00	-
94	546078.67	1309473.10	Картометрический	5.00	-
95	546085.95	1309449.19	Картометрический	5.00	-
96	546077.54	1309446.70	Картометрический	5.00	-
97	546113.57	1309231.22	Картометрический	5.00	-
98	546578.67	1309250.39	Картометрический	5.00	-
1	546578.97	1309250.40	Картометрический	5.00	-
99	546704.02	1309684.12	Картометрический	5.00	-
100	546721.11	1309743.28	Картометрический	5.00	-
101	546707.19	1309747.72	Картометрический	5.00	-
102	546698.67	1309723.20	Картометрический	5.00	-
103	546686.93	1309689.97	Картометрический	5.00	-
99	546704.02	1309684.12	Картометрический	5.00	-
104	546336.76	1310175.34	Картометрический	5.00	-
105	546320.19	1310205.49	Аналитический	0.10	-
106	546308.46	1310225.40	Картометрический	5.00	-
107	546293.45	1310238.92	Картометрический	5.00	-
108	546287.01	1310240.00	Картометрический	5.00	-
109	546274.87	1310246.63	Картометрический	5.00	-
110	546289.31	1310273.23	Картометрический	5.00	-
111	546333.52	1310353.99	Картометрический	5.00	-
112	546330.64	1310356.92	Картометрический	5.00	-
113	546340.08	1310374.62	Картометрический	5.00	-
114	546318.96	1310394.40	Картометрический	5.00	-
115	546291.61	1310420.02	Картометрический	5.00	-
116	546277.15	1310433.56	Картометрический	5.00	-
117	546265.18	1310417.57	Картометрический	5.00	-
118	546261.82	1310415.65	Картометрический	5.00	-
119	546239.19	1310402.37	Картометрический	5.00	-
120	546220.40	1310378.82	Картометрический	5.00	-
121	546219.86	1310362.90	Картометрический	5.00	-
122	546219.29	1310345.81	Картометрический	5.00	-
123	546214.94	1310330.61	Картометрический	5.00	-
124	546196.23	1310316.37	Картометрический	5.00	-
125	546192.71	1310299.46	Картометрический	5.00	-
126	546199.30	1310278.24	Картометрический	5.00	-
127	546165.69	1310287.17	Картометрический	5.00	-
128	546168.07	1310283.61	Картометрический	5.00	-

1	2	3	4	5	6
129	546178.99	1310267.26	Картометрический	5.00	-
130	546202.43	1310240.38	Картометрический	5.00	-
131	546212.69	1310229.49	Картометрический	5.00	-
132	546264.49	1310175.17	Картометрический	5.00	-
133	546283.76	1310152.73	Картометрический	5.00	-
134	546288.21	1310156.14	Картометрический	5.00	-
135	546291.90	1310158.57	Картометрический	5.00	-
136	546308.09	1310162.58	Картометрический	5.00	-
137	546311.30	1310159.22	Картометрический	5.00	-
138	546328.83	1310170.82	Картометрический	5.00	-
104	546336.76	1310175.34	Картометрический	5.00	-
139	546274.52	1310545.98	Картометрический	5.00	-
140	546292.71	1310558.49	Картометрический	5.00	-
141	546287.42	1310562.34	Картометрический	5.00	-
142	546281.62	1310568.34	Картометрический	5.00	-
143	546288.50	1310573.05	Картометрический	5.00	-
144	546285.17	1310578.04	Аналитический	0.10	-
145	546263.33	1310595.39	Картометрический	5.00	-
146	546239.86	1310620.46	Картометрический	5.00	-
147	546219.60	1310641.83	Аналитический	0.10	-
148	546215.90	1310645.01	Картометрический	5.00	-
149	546205.19	1310654.22	Аналитический	0.10	-
150	546189.55	1310665.24	Аналитический	0.10	-
151	546154.78	1310691.46	Картометрический	5.00	-
152	546156.93	1310695.56	Картометрический	5.00	-
153	546148.08	1310700.21	Картометрический	5.00	-
154	546139.22	1310704.85	Картометрический	5.00	-
155	546137.28	1310701.14	Картометрический	5.00	-
156	546131.97	1310705.60	Картометрический	5.00	-
157	546073.88	1310711.62	Картометрический	5.00	-
158	546054.86	1310690.91	Картометрический	5.00	-
159	546038.67	1310678.85	Картометрический	5.00	-
160	546035.98	1310657.92	Картометрический	5.00	-
161	545999.31	1310597.62	Картометрический	5.00	-
162	545985.59	1310558.55	Картометрический	5.00	-
163	545979.72	1310541.83	Картометрический	5.00	-
164	545978.24	1310538.20	Картометрический	5.00	-
165	545965.95	1310508.16	Картометрический	5.00	-
166	545963.46	1310498.12	Картометрический	5.00	-
167	545958.65	1310481.24	Картометрический	5.00	-
168	545957.60	1310476.36	Картометрический	5.00	-
169	545935.59	1310481.72	Картометрический	5.00	-
170	545926.75	1310485.79	Картометрический	5.00	-
171	545931.22	1310505.53	Картометрический	5.00	-
172	545920.59	1310507.12	Аналитический	0.10	-
173	545919.63	1310514.69	Картометрический	5.00	-
174	545915.62	1310525.56	Картометрический	5.00	-

1	2	3	4	5	6
175	545909.16	1310532.88	Картометрический	5.00	-
176	545898.12	1310545.67	Картометрический	5.00	-
177	545885.88	1310559.57	Картометрический	5.00	-
178	545875.78	1310574.65	Картометрический	5.00	-
179	545868.63	1310578.96	Картометрический	5.00	-
180	545830.16	1310628.37	Картометрический	5.00	-
181	545798.82	1310658.46	Картометрический	5.00	-
182	545778.99	1310661.57	Картометрический	5.00	-
183	545773.47	1310661.80	Картометрический	5.00	-
184	545769.37	1310661.29	Картометрический	5.00	-
185	545763.25	1310659.29	Картометрический	5.00	-
186	545754.32	1310654.10	Картометрический	5.00	-
187	545743.34	1310645.76	Картометрический	5.00	-
188	545727.78	1310631.40	Картометрический	5.00	-
189	545657.55	1310563.44	Картометрический	5.00	-
190	545642.84	1310548.66	Картометрический	5.00	-
191	545633.38	1310537.20	Картометрический	5.00	-
192	545664.00	1310450.42	Картометрический	5.00	-
193	545692.02	1310359.58	Аналитический	0.10	-
194	545703.55	1310321.25	Аналитический	0.10	-
195	545703.17	1310305.39	Аналитический	0.10	-
196	545705.98	1310299.28	Аналитический	0.10	-
197	545710.88	1310294.88	Аналитический	0.10	-
198	545717.35	1310290.78	Аналитический	0.10	-
199	545762.72	1310302.03	Картометрический	5.00	-
200	545796.57	1310309.48	Картометрический	5.00	-
201	545864.74	1310322.85	Картометрический	5.00	-
202	545938.73	1310336.66	Картометрический	5.00	-
203	545972.11	1310342.51	Картометрический	5.00	-
204	546005.23	1310345.64	Картометрический	5.00	-
205	546050.99	1310344.44	Картометрический	5.00	-
206	546107.44	1310341.07	Картометрический	5.00	-
207	546117.02	1310338.67	Картометрический	5.00	-
208	546125.06	1310336.48	Картометрический	5.00	-
209	546136.59	1310329.35	Картометрический	5.00	-
210	546129.21	1310340.20	Картометрический	5.00	-
211	546163.60	1310362.26	Картометрический	5.00	-
212	546172.57	1310398.69	Картометрический	5.00	-
213	546180.14	1310412.81	Картометрический	5.00	-
214	546184.80	1310444.71	Картометрический	5.00	-
215	546189.56	1310477.24	Картометрический	5.00	-
216	546190.58	1310484.36	Картометрический	5.00	-
217	546200.45	1310553.32	Картометрический	5.00	-
218	546208.63	1310576.73	Картометрический	5.00	-
219	546222.92	1310600.77	Картометрический	5.00	-
220	546264.49	1310569.21	Картометрический	5.00	-
221	546263.48	1310552.98	Картометрический	5.00	-
139	546274.52	1310545.98	Картометрический	5.00	-

1	2	3	4	5	6
222	546021.28	1310757.87	Картометрический	5.00	-
223	546055.28	1310792.73	Картометрический	5.00	-
224	546025.17	1310822.23	Картометрический	5.00	-
225	545995.63	1310855.04	Аналитический	0.10	-
226	545963.15	1310892.63	Аналитический	0.10	-
227	545938.44	1310919.06	Аналитический	0.10	-
228	545901.98	1310958.90	Аналитический	0.10	-
229	545888.97	1310975.41	Аналитический	0.10	-
230	545895.39	1310985.58	Аналитический	0.10	-
231	545859.68	1311019.34	Аналитический	0.10	-
232	545846.10	1311032.18	Картометрический	5.00	-
233	545820.05	1311063.84	Картометрический	5.00	-
234	545784.71	1311099.68	Картометрический	5.00	-
235	545769.78	1311112.74	Картометрический	5.00	-
236	545729.56	1311147.94	Картометрический	5.00	-
237	545722.82	1311153.84	Картометрический	5.00	-
238	545687.69	1311179.46	Картометрический	5.00	-
239	545674.35	1311189.19	Картометрический	5.00	-
240	545629.37	1311220.30	Аналитический	0.10	-
241	545623.48	1311225.79	Аналитический	0.10	-
242	545603.49	1311244.42	Аналитический	0.10	-
243	545559.60	1311285.32	Аналитический	0.10	-
244	545550.82	1311324.35	Аналитический	0.10	-
245	545516.44	1311477.12	Картометрический	5.00	-
246	545510.18	1311508.73	Картометрический	5.00	-
247	545461.08	1311756.64	Картометрический	5.00	-
248	545445.35	1311810.18	Картометрический	5.00	-
249	545407.67	1311855.41	Картометрический	5.00	-
250	545308.07	1311937.50	Аналитический	0.10	-
251	545304.66	1311921.17	Аналитический	0.10	-
252	545303.55	1311915.81	Аналитический	0.10	-
253	545239.61	1311592.35	Аналитический	0.10	-
254	545236.95	1311560.52	Аналитический	0.10	-
255	545234.65	1311524.18	Аналитический	0.10	-
256	545240.83	1311452.32	Аналитический	0.10	-
257	545251.52	1311418.11	Аналитический	0.10	-
258	545263.95	1311380.00	Аналитический	0.10	-
259	545282.48	1311335.70	Аналитический	0.10	-
260	545313.28	1311278.91	Аналитический	0.10	-
261	545313.34	1311278.79	Аналитический	0.10	-
262	545350.38	1311208.76	Аналитический	0.10	-
263	545392.54	1311123.63	Аналитический	0.10	-
264	545398.19	1311112.35	Аналитический	0.10	-
265	545409.82	1311093.68	Аналитический	0.10	-
266	545443.37	1311111.51	Аналитический	0.10	-
267	545429.25	1311144.45	Аналитический	0.10	-
268	545447.94	1311186.55	Аналитический	0.10	-

1	2	3	4	5	6
269	545479.39	1311186.19	Аналитический	0.10	-
270	545479.08	1311186.47	Аналитический	0.10	-
271	545485.21	1311223.72	Аналитический	0.10	-
272	545534.95	1311185.65	Аналитический	0.10	-
273	545535.11	1311185.61	Аналитический	0.10	-
274	545535.28	1311185.48	Аналитический	0.10	-
275	545559.60	1311179.18	Аналитический	0.10	-
276	545582.33	1311158.78	Аналитический	0.10	-
277	545610.91	1311133.14	Аналитический	0.10	-
278	545631.22	1311114.90	Аналитический	0.10	-
279	545653.55	1311094.86	Аналитический	0.10	-
280	545675.86	1311074.83	Аналитический	0.10	-
281	545698.21	1311054.78	Аналитический	0.10	-
282	545709.86	1311044.32	Аналитический	0.10	-
283	545717.34	1311038.69	Аналитический	0.10	-
284	545722.16	1311035.06	Аналитический	0.10	-
285	545690.71	1310979.57	Аналитический	0.10	-
286	545714.72	1310963.19	Аналитический	0.10	-
287	545715.78	1310956.91	Аналитический	0.10	-
288	545713.98	1310947.23	Аналитический	0.10	-
289	545707.67	1310935.93	Аналитический	0.10	-
290	545747.92	1310944.23	Аналитический	0.10	-
291	545777.42	1310969.63	Аналитический	0.10	-
292	545804.57	1310950.29	Аналитический	0.10	-
293	545840.39	1310941.94	Аналитический	0.10	-
294	545861.44	1310920.49	Аналитический	0.10	-
295	545868.90	1310908.52	Аналитический	0.10	-
296	545879.39	1310908.38	Аналитический	0.10	-
297	545877.92	1310895.99	Аналитический	0.10	-
298	545903.35	1310861.79	Картометрический	5.00	-
299	545933.11	1310836.71	Картометрический	5.00	-
300	545947.02	1310822.51	Картометрический	5.00	-
301	545941.72	1310817.50	Картометрический	5.00	-
302	545963.62	1310797.13	Картометрический	5.00	-
303	545990.95	1310779.23	Картометрический	5.00	-
222	546021.28	1310757.87	Картометрический	5.00	-
304	545691.12	1310307.66	Аналитический	0.10	-
305	545688.13	1310317.06	Аналитический	0.10	-
306	545677.83	1310354.91	Аналитический	0.10	-
307	545648.84	1310445.37	Аналитический	0.10	-
308	545602.03	1310578.94	Аналитический	0.10	-
309	545572.25	1310662.07	Аналитический	0.10	-
310	545565.35	1310682.04	Аналитический	0.10	-
311	545562.39	1310690.51	Аналитический	0.10	-
312	545546.04	1310742.86	Аналитический	0.10	-
313	545524.73	1310812.12	Аналитический	0.10	-
314	545499.17	1310872.33	Аналитический	0.10	-

1	2	3	4	5	6
315	545480.79	1310912.12	Аналитический	0.10	-
316	545469.76	1310949.14	Аналитический	0.10	-
317	545458.10	1310967.01	Аналитический	0.10	-
318	545438.53	1311002.21	Аналитический	0.10	-
319	545399.10	1311086.34	Аналитический	0.10	-
320	545386.85	1311106.00	Аналитический	0.10	-
321	545380.92	1311117.85	Аналитический	0.10	-
322	545338.91	1311202.69	Аналитический	0.10	-
323	545301.87	1311272.72	Аналитический	0.10	-
324	545270.77	1311330.08	Аналитический	0.10	-
325	545215.01	1311349.32	Картометрический	5.00	-
326	545213.46	1311439.97	Картометрический	5.00	-
327	545200.29	1311463.21	Картометрический	5.00	-
328	545189.58	1311464.84	Картометрический	5.00	-
329	545182.58	1311465.90	Картометрический	5.00	-
330	545182.47	1311465.92	Картометрический	5.00	-
331	545128.00	1311513.00	Картометрический	5.00	-
332	545127.98	1311513.06	Картометрический	5.00	-
333	545127.85	1311513.18	Картометрический	5.00	-
334	545120.70	1311540.35	Картометрический	5.00	-
335	545142.63	1311540.29	Картометрический	5.00	-
336	545142.57	1311556.72	Картометрический	5.00	-
337	545142.49	1311579.41	Картометрический	5.00	-
338	545112.88	1311580.35	Картометрический	5.00	-
339	545072.18	1311691.01	Картометрический	5.00	-
340	545060.18	1311700.13	Картометрический	5.00	-
341	545059.88	1311700.36	Картометрический	5.00	-
342	545055.82	1311697.36	Картометрический	5.00	-
343	545049.88	1311694.06	Картометрический	5.00	-
344	545056.23	1311672.36	Картометрический	5.00	-
345	545016.32	1311672.49	Картометрический	5.00	-
346	545016.32	1311652.19	Картометрический	5.00	-
347	545016.32	1311646.06	Картометрический	5.00	-
348	544871.37	1311660.72	Картометрический	5.00	-
349	544849.25	1311689.94	Картометрический	5.00	-
350	544815.29	1311713.86	Картометрический	5.00	-
351	544808.01	1311718.99	Картометрический	5.00	-
352	544781.12	1311733.87	Картометрический	5.00	-
353	544723.12	1311765.97	Картометрический	5.00	-
354	544721.06	1311732.43	Картометрический	5.00	-
355	544719.00	1311698.99	Картометрический	5.00	-
356	544716.94	1311665.54	Картометрический	5.00	-
357	544714.88	1311632.09	Картометрический	5.00	-
358	544712.82	1311598.65	Картометрический	5.00	-
359	544710.76	1311565.20	Картометрический	5.00	-
360	544708.70	1311531.75	Картометрический	5.00	-
361	544706.64	1311498.30	Картометрический	5.00	-
362	544704.16	1311458.06	Картометрический	5.00	-

1	2	3	4	5	6
363	544684.74	1311468.12	Картометрический	5.00	-
364	544678.92	1311471.15	Картометрический	5.00	-
365	544674.42	1311473.48	Картометрический	5.00	-
366	544660.47	1311480.71	Картометрический	5.00	-
367	544716.83	1311310.71	Картометрический	5.00	-
368	544873.64	1310940.30	Картометрический	5.00	-
369	544937.08	1310839.03	Картометрический	5.00	-
370	544983.08	1310772.64	Картометрический	5.00	-
371	545087.51	1310621.91	Картометрический	5.00	-
372	545206.10	1310440.61	Картометрический	5.00	-
373	545168.74	1310420.59	Картометрический	5.00	-
374	545196.15	1310359.41	Картометрический	5.00	-
375	545231.48	1310231.28	Картометрический	5.00	-
376	545231.19	1310165.30	Картометрический	5.00	-
377	545257.15	1310129.64	Картометрический	5.00	-
378	545279.49	1310139.63	Картометрический	5.00	-
379	545303.45	1310148.21	Картометрический	5.00	-
380	545320.79	1310153.67	Картометрический	5.00	-
381	545352.95	1310161.98	Картометрический	5.00	-
382	545354.50	1310162.85	Аналитический	0.10	-
383	545347.84	1310178.50	Аналитический	0.10	-
384	545338.56	1310204.53	Аналитический	0.10	-
385	545331.37	1310227.63	Аналитический	0.10	-
386	545332.70	1310228.05	Аналитический	0.10	-
387	545331.51	1310231.87	Аналитический	0.10	-
388	545337.07	1310233.59	Аналитический	0.10	-
389	545336.07	1310238.34	Аналитический	0.10	-
390	545343.69	1310241.54	Аналитический	0.10	-
391	545392.75	1310262.63	Аналитический	0.10	-
392	545415.81	1310212.87	Аналитический	0.10	-
393	545425.09	1310194.75	Аналитический	0.10	-
394	545421.07	1310193.02	Аналитический	0.10	-
395	545417.22	1310176.17	Аналитический	0.10	-
396	545417.64	1310175.94	Картометрический	5.00	-
397	545502.13	1310208.57	Картометрический	5.00	-
398	545541.64	1310222.91	Картометрический	5.00	-
399	545571.51	1310237.10	Картометрический	5.00	-
400	545594.58	1310249.47	Картометрический	5.00	-
401	545605.70	1310254.78	Картометрический	5.00	-
402	545623.02	1310262.03	Картометрический	5.00	-
403	545643.31	1310269.27	Картометрический	5.00	-
404	545670.23	1310278.02	Аналитический	0.10	-
405	545681.85	1310285.98	Аналитический	0.10	-
406	545689.22	1310298.45	Аналитический	0.10	-
304	545691.12	1310307.66	Аналитический	0.10	-



3. Сведения о характерных точках части (частей) границы объекта					
Обозначение характерных точек части границы	Координаты, м		Метод определения координат характерной точки	Средняя квадратическая погрешность положения характерной точки (Mt), м	Описание обозначения точки на местности (при наличии)
	X	Y			
1	2	3	4	5	6
Часть №					
-	-	-	-	-	-



Рисунок 4  
План границ Собакич



- Использованы условные линии и обозначения:
- границы территориальной зоны
- границы муниципального образования
- характеристика точек границ территориальной зоны

Масштаб 1:5000

Руководитель БУРФ «Территориально-проектный центр»  
 Подпись: Ю.Н. Шалагина Дата « 23 » ноября 2022 г.  
 Место для отбора проб (для анализа) или, если имеется, описание местоположения границ объекта



## ОПИСАНИЕ МЕСТОПОЛОЖЕНИЯ ГРАНИЦ

Зона улиц, дорог, инженерной и транспортной инфраструктуры  
деревни Ивницы - ИТ1/3

(наименование объекта, местоположение границ которого описано  
(далее - объект)

## Раздел 1

Сведения об объекте		
№ п/п	Характеристики объекта	Описание характеристик
1	2	3
1	Местоположение объекта	Воронежская область, Рамонский муниципальный район, Берёзовское сельское поселение, деревня Ивницы
2	Площадь объекта $\pm$ величина погрешности определения площади ( $P \pm \Delta P$ )	-
3	Иные характеристики объекта	-

## Раздел 2

Сведения о местоположении границ объекта					
1. Система координат: МСК - 36, зона 1					
2. Сведения о характерных точках границ объекта					
Обозначение характерных точек границ	Координаты, м		Метод определения координат характерной точки	Средняя квадратическая погрешность положения характерной точки (Mt), м	Описание обозначения точки на местности (при наличии)
	X	Y			
1	2	3	4	5	6
1	546294.90	1310139.02	Картометрический	5.00	-
2	546292.54	1310142.45	Картометрический	5.00	-
3	546264.49	1310175.17	Картометрический	5.00	-
4	546212.69	1310229.49	Картометрический	5.00	-
5	546202.43	1310240.38	Картометрический	5.00	-
6	546178.99	1310267.26	Картометрический	5.00	-
7	546168.07	1310283.61	Картометрический	5.00	-
8	546159.02	1310297.09	Картометрический	5.00	-
9	546149.94	1310310.20	Картометрический	5.00	-
10	546143.28	1310319.74	Картометрический	5.00	-
11	546136.59	1310329.35	Картометрический	5.00	-
12	546125.06	1310336.48	Картометрический	5.00	-
13	546117.02	1310338.67	Картометрический	5.00	-
14	546107.44	1310341.07	Картометрический	5.00	-
15	546050.99	1310344.44	Картометрический	5.00	-
16	546005.23	1310345.64	Картометрический	5.00	-
17	545972.11	1310342.51	Картометрический	5.00	-
18	545938.73	1310336.66	Картометрический	5.00	-
19	545864.74	1310322.85	Картометрический	5.00	-
20	545796.57	1310309.48	Картометрический	5.00	-
21	545762.72	1310302.03	Картометрический	5.00	-
22	545717.35	1310290.78	Картометрический	5.00	-
23	545710.88	1310294.88	Картометрический	5.00	-
24	545705.98	1310299.28	Картометрический	5.00	-
25	545703.17	1310305.39	Картометрический	5.00	-
26	545703.55	1310321.25	Картометрический	5.00	-
27	545692.02	1310359.58	Картометрический	5.00	-
28	545664.00	1310450.42	Картометрический	5.00	-
29	545616.86	1310584.01	Картометрический	5.00	-
30	545607.99	1310606.71	Картометрический	5.00	-
31	545597.32	1310637.68	Картометрический	5.00	-
32	545586.90	1310661.93	Картометрический	5.00	-
33	545583.55	1310661.72	Картометрический	5.00	-
34	545542.89	1310775.98	Картометрический	5.00	-
35	545535.62	1310796.41	Картометрический	5.00	-
36	545508.32	1310873.14	Картометрический	5.00	-

1	2	3	4	5	6
37	545449.30	1310998.93	Картометрический	5.00	-
38	545408.38	1311092.91	Картометрический	5.00	-
39	545409.82	1311093.68	Картометрический	5.00	-
40	545398.19	1311112.35	Картометрический	5.00	-
41	545392.54	1311123.63	Картометрический	5.00	-
42	545350.38	1311208.76	Картометрический	5.00	-
43	545313.34	1311278.79	Картометрический	5.00	-
44	545313.28	1311278.91	Картометрический	5.00	-
45	545282.48	1311335.70	Картометрический	5.00	-
46	545263.95	1311380.00	Картометрический	5.00	-
47	545251.52	1311418.11	Картометрический	5.00	-
48	545240.83	1311452.32	Картометрический	5.00	-
49	545234.65	1311524.18	Картометрический	5.00	-
50	545236.95	1311560.52	Картометрический	5.00	-
51	545239.61	1311592.35	Картометрический	5.00	-
52	545303.55	1311915.81	Картометрический	5.00	-
53	545307.97	1311937.10	Картометрический	5.00	-
54	545293.08	1311929.73	Картометрический	5.00	-
55	545291.55	1311926.28	Картометрический	5.00	-
56	545232.67	1311624.10	Картометрический	5.00	-
57	545223.06	1311563.32	Картометрический	5.00	-
58	545220.72	1311523.97	Картометрический	5.00	-
59	545228.63	1311449.73	Картометрический	5.00	-
60	545239.12	1311414.26	Картометрический	5.00	-
61	545251.77	1311375.48	Картометрический	5.00	-
62	545270.76	1311330.09	Картометрический	5.00	-
63	545301.87	1311272.72	Картометрический	5.00	-
64	545338.91	1311202.69	Картометрический	5.00	-
65	545380.92	1311117.85	Картометрический	5.00	-
66	545386.85	1311106.00	Картометрический	5.00	-
67	545399.10	1311086.34	Картометрический	5.00	-
68	545438.53	1311002.21	Картометрический	5.00	-
69	545458.10	1310967.01	Картометрический	5.00	-
70	545469.76	1310949.14	Картометрический	5.00	-
71	545480.79	1310912.12	Картометрический	5.00	-
72	545499.17	1310872.33	Картометрический	5.00	-
73	545524.73	1310812.12	Картометрический	5.00	-
74	545546.04	1310742.86	Картометрический	5.00	-
75	545562.39	1310690.51	Картометрический	5.00	-
76	545565.35	1310682.04	Картометрический	5.00	-
77	545572.25	1310662.07	Картометрический	5.00	-
78	545602.03	1310578.94	Картометрический	5.00	-
79	545648.84	1310445.37	Картометрический	5.00	-
80	545677.83	1310354.91	Картометрический	5.00	-
81	545688.13	1310317.06	Картометрический	5.00	-
82	545691.12	1310307.66	Картометрический	5.00	-
83	545689.22	1310298.45	Картометрический	5.00	-
84	545681.85	1310285.98	Картометрический	5.00	-

1	2	3	4	5	6
85	545670.23	1310278.02	Картометрический	5.00	-
86	545643.31	1310269.27	Картометрический	5.00	-
87	545623.02	1310262.03	Картометрический	5.00	-
88	545605.70	1310254.78	Картометрический	5.00	-
89	545594.58	1310249.47	Картометрический	5.00	-
90	545571.51	1310237.10	Картометрический	5.00	-
91	545541.64	1310222.91	Картометрический	5.00	-
92	545502.13	1310208.57	Картометрический	5.00	-
93	545417.64	1310175.94	Картометрический	5.00	-
94	545417.22	1310176.17	Картометрический	5.00	-
95	545421.07	1310193.02	Картометрический	5.00	-
96	545425.09	1310194.75	Картометрический	5.00	-
97	545415.81	1310212.87	Картометрический	5.00	-
98	545392.75	1310262.63	Картометрический	5.00	-
99	545343.69	1310241.54	Картометрический	5.00	-
100	545336.07	1310238.34	Картометрический	5.00	-
101	545337.07	1310233.59	Картометрический	5.00	-
102	545331.51	1310231.87	Картометрический	5.00	-
103	545332.70	1310228.05	Картометрический	5.00	-
104	545331.37	1310227.63	Картометрический	5.00	-
105	545338.56	1310204.53	Картометрический	5.00	-
106	545347.84	1310178.50	Картометрический	5.00	-
107	545354.50	1310162.85	Картометрический	5.00	-
108	545352.95	1310161.98	Картометрический	5.00	-
109	545320.79	1310153.67	Картометрический	5.00	-
110	545303.45	1310148.21	Картометрический	5.00	-
111	545279.49	1310139.63	Картометрический	5.00	-
112	545257.15	1310129.64	Картометрический	5.00	-
113	545259.15	1310126.87	Картометрический	5.00	-
114	545282.82	1310134.35	Картометрический	5.00	-
115	545290.92	1310126.69	Картометрический	5.00	-
116	545305.26	1310132.79	Картометрический	5.00	-
117	545355.25	1310147.20	Картометрический	5.00	-
118	545409.12	1310158.72	Картометрический	5.00	-
119	545432.41	1310165.06	Картометрический	5.00	-
120	545457.45	1310173.11	Картометрический	5.00	-
121	545543.95	1310206.37	Картометрический	5.00	-
122	545582.71	1310226.52	Картометрический	5.00	-
123	545602.26	1310235.41	Картометрический	5.00	-
124	545622.24	1310242.50	Картометрический	5.00	-
125	545640.55	1310248.61	Картометрический	5.00	-
126	545649.22	1310251.75	Картометрический	5.00	-
127	545667.41	1310257.96	Картометрический	5.00	-
128	545676.37	1310260.91	Картометрический	5.00	-
129	545683.47	1310263.32	Картометрический	5.00	-
130	545700.36	1310269.43	Картометрический	5.00	-
131	545717.61	1310275.45	Картометрический	5.00	-
132	545733.08	1310281.02	Картометрический	5.00	-

1	2	3	4	5	6
133	545800.74	1310291.71	Картометрический	5.00	-
134	545868.25	1310304.18	Картометрический	5.00	-
135	545942.06	1310317.95	Картометрический	5.00	-
136	545974.05	1310323.60	Картометрический	5.00	-
137	546005.02	1310326.34	Картометрический	5.00	-
138	546050.08	1310324.15	Картометрический	5.00	-
139	546104.04	1310321.43	Картометрический	5.00	-
140	546112.21	1310320.29	Картометрический	5.00	-
141	546117.49	1310318.85	Картометрический	5.00	-
142	546125.13	1310314.23	Картометрический	5.00	-
143	546129.35	1310309.48	Картометрический	5.00	-
144	546135.10	1310301.71	Картометрический	5.00	-
145	546143.32	1310287.59	Картометрический	5.00	-
146	546152.01	1310273.45	Картометрический	5.00	-
147	546163.56	1310256.13	Картометрический	5.00	-
148	546187.89	1310227.13	Картометрический	5.00	-
149	546199.02	1310216.28	Картометрический	5.00	-
150	546250.19	1310162.65	Картометрический	5.00	-
151	546270.70	1310138.82	Картометрический	5.00	-
1	546294.90	1310139.02	Картометрический	5.00	-

### 3. Сведения о характерных точках части (частей) границы объекта

Обозначение характерных точек части границы	Координаты, м		Метод определения координат характерной точки	Средняя квадратическая погрешность положения характерной точки (Mt), м	Описание обозначения точки на местности (при наличии)
	X	Y			
1	2	3	4	5	6
Часть №					
-	-	-	-	-	-





Рисунок 4  
План трассы обхода



Проектный отдел «Иркутскгеопроект»  
Иркутск, ул. Космонавтов, д. 21, к. 100/01, 2022 г.  
Иркутская область, Иркутский район, с/пос. Саяно-Шушенское



Масштаб 1:2000

Нумерация пунктов вета и обхода:  
— границы территории вета  
— границы земельного участка  
— границы территории обхода



## ОПИСАНИЕ МЕСТОПОЛОЖЕНИЯ ГРАНИЦ

Зона рекреационного назначения - объектов отдыха деревни Ивницы – Р1/3

(наименование объекта, местоположение границ которого описано  
(далее - объект)

## Раздел 1

Сведения об объекте		
№ п/п	Характеристики объекта	Описание характеристик
1	2	3
1	Местоположение объекта	Воронежская область, Рамонский муниципальный район, Берёзовское сельское поселение, деревня Ивницы
2	Площадь объекта $\pm$ величина погрешности определения площади ( $P \pm \Delta P$ )	-
3	Иные характеристики объекта	-

## Раздел 2

Сведения о местоположении границ объекта					
1. Система координат: МСК - 36, зона 1					
2. Сведения о характерных точках границ объекта					
Обозначение характерных точек границ	Координаты, м		Метод определения координат характерной точки	Средняя квадратическая погрешность положения характерной точки (Mt), м	Описание обозначения точки на местности (при наличии)
	X	Y			
1	2	3	4	5	6
1	545270.76	1311330.09	Картометрический	5.00	-
2	545251.77	1311375.48	Картометрический	5.00	-
3	545228.63	1311449.73	Картометрический	5.00	-
4	545220.72	1311523.97	Картометрический	5.00	-
5	545222.74	1311557.99	Картометрический	5.00	-
6	545223.06	1311563.32	Картометрический	5.00	-
7	545225.03	1311576.63	Картометрический	5.00	-
8	545226.64	1311586.66	Картометрический	5.00	-
9	545232.67	1311624.10	Картометрический	5.00	-
10	545290.84	1311922.65	Картометрический	5.00	-
11	545283.29	1311923.55	Картометрический	5.00	-
12	545283.37	1311923.95	Картометрический	5.00	-
13	545285.01	1311932.53	Картометрический	5.00	-
14	545286.56	1311940.65	Картометрический	5.00	-
15	545285.57	1311940.74	Картометрический	5.00	-
16	545266.02	1311944.97	Картометрический	5.00	-
17	545265.05	1311945.72	Картометрический	5.00	-
18	545262.07	1311947.67	Картометрический	5.00	-
19	545257.96	1311950.37	Картометрический	5.00	-
20	545252.01	1311950.46	Картометрический	5.00	-
21	545244.89	1311950.57	Картометрический	5.00	-
22	545237.85	1311948.96	Картометрический	5.00	-
23	545230.79	1311947.34	Картометрический	5.00	-
24	545232.14	1311938.64	Картометрический	5.00	-
25	545234.21	1311925.30	Картометрический	5.00	-
26	545233.96	1311925.27	Картометрический	5.00	-
27	545232.12	1311925.01	Картометрический	5.00	-
28	545232.08	1311925.00	Картометрический	5.00	-
29	545217.94	1311921.54	Картометрический	5.00	-
30	545216.25	1311920.83	Картометрический	5.00	-
31	545214.95	1311920.29	Картометрический	5.00	-
32	545214.76	1311920.21	Картометрический	5.00	-
33	545211.86	1311938.94	Картометрический	5.00	-
34	545211.84	1311939.05	Картометрический	5.00	-
35	545209.08	1311937.67	Картометрический	5.00	-
36	545200.86	1311933.57	Картометрический	5.00	-
37	545178.07	1311915.68	Картометрический	5.00	-
38	545167.75	1311902.82	Картометрический	5.00	-
39	545163.72	1311897.80	Картометрический	5.00	-
40	545146.82	1311826.06	Картометрический	5.00	-

41	545134.24	1311807.39	Картометрический	5.00	-
42	545132.49	1311805.01	Картометрический	5.00	-
43	545112.42	1311777.71	Картометрический	5.00	-
44	545064.07	1311735.06	Картометрический	5.00	-
45	545050.12	1311721.89	Картометрический	5.00	-
46	545056.04	1311703.14	Картометрический	5.00	-
47	545061.80	1311708.97	Картометрический	5.00	-
48	545081.69	1311729.15	Картометрический	5.00	-
49	545147.26	1311795.69	Картометрический	5.00	-
50	545150.80	1311795.53	Картометрический	5.00	-
51	545151.36	1311795.51	Картометрический	5.00	-
52	545148.23	1311789.54	Картометрический	5.00	-
53	545148.09	1311789.27	Картометрический	5.00	-
54	545144.11	1311784.37	Картометрический	5.00	-
55	545127.30	1311763.67	Картометрический	5.00	-
56	545110.04	1311744.76	Картометрический	5.00	-
57	545094.84	1311728.47	Картометрический	5.00	-
58	545088.17	1311721.31	Картометрический	5.00	-
59	545059.88	1311700.36	Картометрический	5.00	-
60	545060.18	1311700.13	Картометрический	5.00	-
61	545072.18	1311691.01	Картометрический	5.00	-
62	545112.88	1311580.35	Картометрический	5.00	-
63	545142.49	1311579.41	Картометрический	5.00	-
64	545142.57	1311556.72	Картометрический	5.00	-
65	545142.63	1311540.29	Картометрический	5.00	-
66	545120.70	1311540.35	Картометрический	5.00	-
67	545127.85	1311513.18	Картометрический	5.00	-
68	545127.98	1311513.06	Картометрический	5.00	-
69	545182.47	1311465.92	Картометрический	5.00	-
70	545182.58	1311465.90	Картометрический	5.00	-
71	545200.29	1311463.21	Картометрический	5.00	-
72	545213.46	1311439.97	Картометрический	5.00	-
73	545215.01	1311349.32	Картометрический	5.00	-
1	545270.76	1311330.09	Картометрический	5.00	-

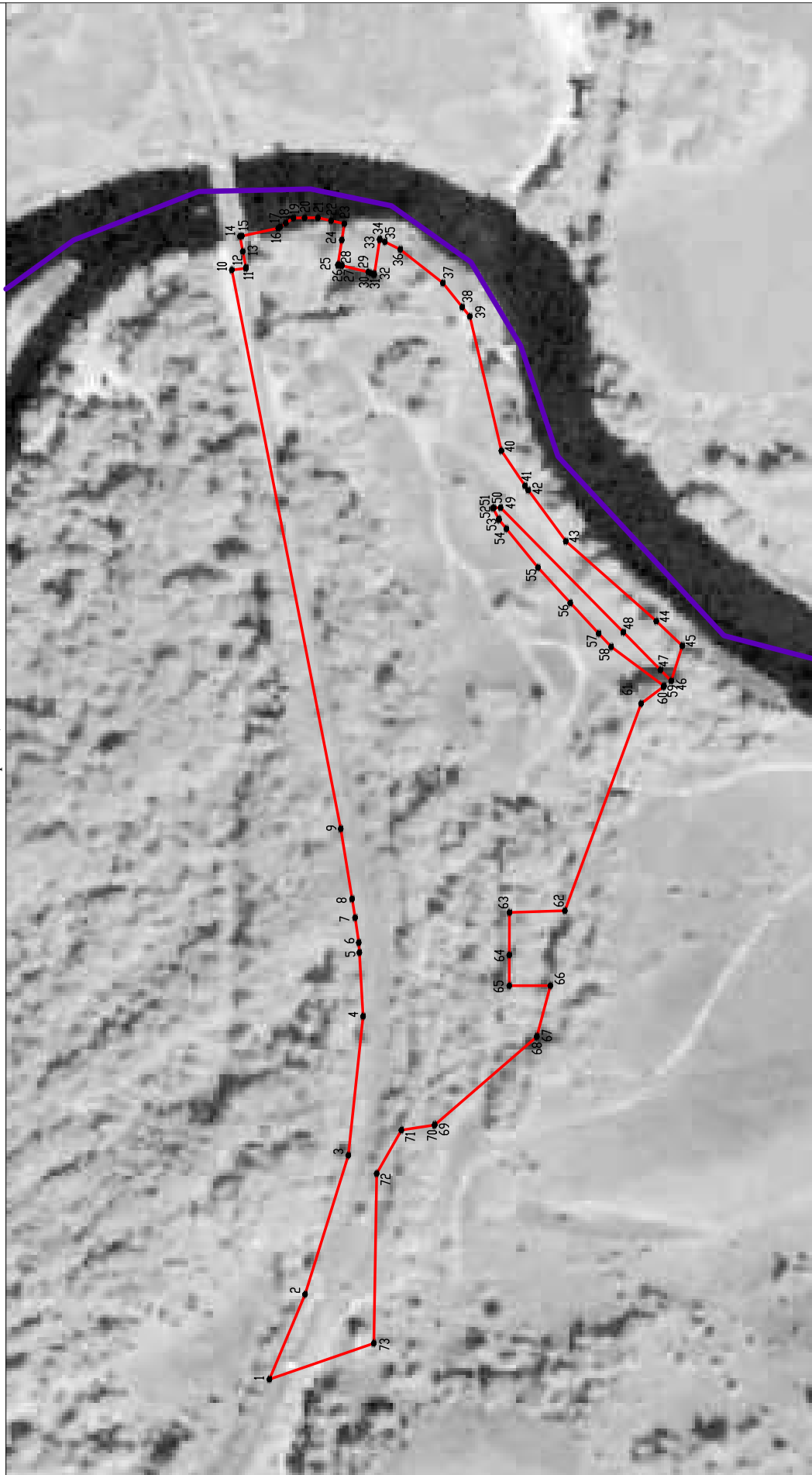
## 3. Сведения о характерных точках части (частей) границы объекта

Обозначение характерных точек части границы	Координаты, м		Метод определения координат характерной точки	Средняя квадратическая погрешность положения характерной точки (Mt), м	Описание обозначения точки на местности (при наличии)
	X	Y			
1	2	3	4	5	6
Часть №					
-	-	-	-	-	-






Раздел 4

План границ объекта




Используемые условные знаки и обозначения:

-  границы территориальной зоны
-  границы муниципального образования
-  характерная точка границ территориальной зоны

Масштаб 1:2000

Руководитель БУВО «Нормативно-проектный центр»

Подпись:  Ю.В. Шалыгина

Дата « 23 » ноября 2022 г.

Место для оттиска печати (при наличии) лица, составившего описание местоположения границ объекта



Приложение № 4  
к правилам землепользования и застройки  
Берёзовского сельского поселения  
Рамонского муниципального района  
Воронежской области

СВЕДЕНИЯ О ГРАНИЦАХ ТЕРРИТОРИАЛЬНЫХ ЗОН,  
СОДЕРЖАЩИЕ ГРАФИЧЕСКОЕ ОПИСАНИЕ МЕСТОПОЛОЖЕНИЯ  
ГРАНИЦ ТЕРРИТОРИАЛЬНЫХ ЗОН, ПЕРЕЧЕНЬ КООРДИНАТ  
ХАРАКТЕРНЫХ ТОЧЕК ГРАНИЦ ТЕРРИТОРИАЛЬНЫХ ЗОН  
СЕЛА ЛОПАТКИ



## ОПИСАНИЕ МЕСТОПОЛОЖЕНИЯ ГРАНИЦ

Зона застройки индивидуальными жилыми домами села Лопатки - Ж1/4

---

(наименование объекта, местоположение границ которого описано  
(далее - объект)

## Раздел 1

Сведения об объекте		
№ п/п	Характеристики объекта	Описание характеристик
1	2	3
1	Местоположение объекта	Воронежская область, Рамонский муниципальный район, Берёзовское сельское поселение, село Лопатки
2	Площадь объекта $\pm$ величина погрешности определения площади ( $P \pm \Delta P$ )	-
3	Иные характеристики объекта	-

## Раздел 2

Сведения о местоположении границ объекта					
1. Система координат: МСК - 36, зона 1					
2. Сведения о характерных точках границ объекта					
Обозначение характерных точек границ	Координаты, м		Метод определения координат характерной точки	Средняя квадратическая погрешность положения характерной точки (Mt), м	Описание обозначения точки на местности (при наличии)
	X	Y			
1	2	3	4	5	6
1	550991.35	1308522.36	Картометрический	5.00	-
2	550990.81	1308523.32	Картометрический	5.00	-
3	550946.19	1308531.66	Картометрический	5.00	-
4	550828.95	1308490.31	Картометрический	5.00	-
5	550812.77	1308533.81	Картометрический	5.00	-
6	550818.69	1308586.25	Картометрический	5.00	-
7	550818.10	1308653.22	Картометрический	5.00	-
8	550781.97	1308768.23	Картометрический	5.00	-
9	550843.13	1308790.13	Картометрический	5.00	-
10	550812.32	1308868.61	Картометрический	5.00	-
11	550858.15	1308882.28	Картометрический	5.00	-
12	550839.66	1308991.07	Картометрический	5.00	-
13	550615.53	1309179.44	Картометрический	5.00	-
14	550672.24	1309238.70	Картометрический	5.00	-
15	550705.51	1309258.51	Картометрический	5.00	-
16	550617.87	1309374.34	Картометрический	5.00	-
17	550571.79	1309345.41	Картометрический	5.00	-
18	550463.61	1309496.32	Картометрический	5.00	-
19	550455.51	1309498.49	Картометрический	5.00	-
20	550442.56	1309517.62	Картометрический	5.00	-
21	550399.15	1309479.55	Картометрический	5.00	-
22	550361.45	1309550.51	Картометрический	5.00	-
23	550322.39	1309537.57	Аналитический	0.10	-
24	550297.78	1309582.04	Аналитический	0.10	-
25	550262.20	1309575.83	Картометрический	5.00	-
26	550286.24	1309507.38	Картометрический	5.00	-
27	550250.87	1309450.57	Картометрический	5.00	-
28	550223.80	1309500.16	Картометрический	5.00	-
29	550225.34	1309387.41	Картометрический	5.00	-
30	550228.30	1309361.93	Картометрический	5.00	-
31	550252.38	1309284.41	Картометрический	5.00	-
32	550281.64	1309214.44	Картометрический	5.00	-
33	550364.60	1309225.83	Картометрический	5.00	-
34	550384.40	1309228.41	Картометрический	5.00	-
35	550384.09	1309178.05	Картометрический	5.00	-
36	550372.59	1309146.03	Картометрический	5.00	-

1	2	3	4	5	6
37	550314.26	1308987.61	Картометрический	5.00	-
38	550241.77	1308789.59	Картометрический	5.00	-
39	550290.78	1308739.65	Картометрический	5.00	-
40	550324.79	1308701.81	Картометрический	5.00	-
41	550364.03	1308621.51	Аналитический	0.10	-
42	550451.62	1308503.13	Картометрический	5.00	-
43	550454.63	1308480.20	Картометрический	5.00	-
44	550481.37	1308411.12	Картометрический	5.00	-
45	550506.74	1308413.25	Картометрический	5.00	-
46	550522.34	1308437.59	Картометрический	5.00	-
47	550574.08	1308445.81	Картометрический	5.00	-
48	550604.55	1308454.19	Картометрический	5.00	-
49	550650.11	1308465.94	Картометрический	5.00	-
50	550673.02	1308399.90	Картометрический	5.00	-
51	550702.73	1308307.81	Картометрический	5.00	-
52	550719.66	1308253.03	Картометрический	5.00	-
53	550736.43	1308202.62	Картометрический	5.00	-
54	550862.30	1308256.69	Картометрический	5.00	-
55	550880.31	1308273.35	Картометрический	5.00	-
56	550880.27	1308322.51	Картометрический	5.00	-
57	550866.51	1308359.18	Картометрический	5.00	-
58	550861.26	1308399.95	Картометрический	5.00	-
59	550837.89	1308468.98	Картометрический	5.00	-
1	550991.35	1308522.36	Картометрический	5.00	-
60	550225.63	1310125.50	Картометрический	5.00	-
61	550208.55	1310176.02	Картометрический	5.00	-
62	550202.07	1310186.46	Картометрический	5.00	-
63	550192.41	1310195.49	Картометрический	5.00	-
64	550178.20	1310196.37	Картометрический	5.00	-
65	550177.24	1310197.92	Картометрический	5.00	-
66	550167.44	1310194.44	Картометрический	5.00	-
67	550133.00	1310188.00	Картометрический	5.00	-
68	550045.42	1310132.56	Картометрический	5.00	-
69	550047.98	1310120.08	Картометрический	5.00	-
70	550038.51	1310111.45	Картометрический	5.00	-
71	550021.49	1310095.99	Картометрический	5.00	-
72	550019.36	1310094.06	Картометрический	5.00	-
73	549992.10	1310070.31	Картометрический	5.00	-
74	549972.77	1310056.78	Картометрический	5.00	-
75	549962.26	1310049.42	Картометрический	5.00	-
76	549949.23	1310029.34	Картометрический	5.00	-
77	549956.19	1310020.21	Картометрический	5.00	-
78	549985.53	1310031.67	Картометрический	5.00	-
79	550006.25	1310040.48	Картометрический	5.00	-
80	550017.66	1310045.31	Картометрический	5.00	-
81	550131.53	1310079.39	Картометрический	5.00	-
82	550160.51	1310093.59	Картометрический	5.00	-

1	2	3	4	5	6
60	550225.63	1310125.50	Картометрический	5.00	-
83	549940.36	1310646.14	Картометрический	5.00	-
84	549937.97	1310673.98	Картометрический	5.00	-
85	549935.75	1310699.85	Картометрический	5.00	-
86	549911.28	1310729.45	Картометрический	5.00	-
87	549890.96	1310728.42	Картометрический	5.00	-
88	549875.18	1310741.52	Картометрический	5.00	-
89	549872.61	1310738.95	Картометрический	5.00	-
90	549868.77	1310741.95	Картометрический	5.00	-
91	549859.05	1310733.52	Картометрический	5.00	-
92	549862.56	1310729.20	Картометрический	5.00	-
93	549846.10	1310714.40	Картометрический	5.00	-
94	549845.54	1310720.40	Картометрический	5.00	-
95	549836.28	1310713.32	Картометрический	5.00	-
96	549836.17	1310705.56	Картометрический	5.00	-
97	549836.17	1310705.47	Картометрический	5.00	-
98	549834.38	1310703.86	Картометрический	5.00	-
99	549815.18	1310697.53	Картометрический	5.00	-
100	549815.05	1310688.93	Картометрический	5.00	-
101	549801.16	1310678.29	Картометрический	5.00	-
102	549774.90	1310660.13	Картометрический	5.00	-
103	549750.81	1310646.13	Картометрический	5.00	-
104	549747.68	1310644.61	Картометрический	5.00	-
105	549749.59	1310651.83	Картометрический	5.00	-
106	549732.56	1310642.07	Картометрический	5.00	-
107	549719.37	1310636.90	Картометрический	5.00	-
108	549706.06	1310633.41	Картометрический	5.00	-
109	549685.37	1310628.49	Картометрический	5.00	-
110	549675.06	1310626.16	Картометрический	5.00	-
111	549668.82	1310624.75	Картометрический	5.00	-
112	549660.28	1310623.32	Картометрический	5.00	-
113	549655.15	1310622.28	Картометрический	5.00	-
114	549648.26	1310620.87	Картометрический	5.00	-
115	549640.24	1310619.44	Картометрический	5.00	-
116	549625.63	1310616.99	Картометрический	5.00	-
117	549613.50	1310614.75	Картометрический	5.00	-
118	549613.76	1310610.29	Картометрический	5.00	-
119	549594.21	1310607.01	Картометрический	5.00	-
120	549591.86	1310606.75	Картометрический	5.00	-
121	549591.91	1310611.28	Картометрический	5.00	-
122	549590.33	1310611.04	Картометрический	5.00	-
123	549575.46	1310609.49	Картометрический	5.00	-
124	549557.75	1310607.81	Картометрический	5.00	-
125	549545.47	1310607.03	Картометрический	5.00	-
126	549530.47	1310606.26	Картометрический	5.00	-
127	549517.54	1310604.45	Картометрический	5.00	-
128	549505.12	1310601.47	Картометрический	5.00	-

1	2	3	4	5	6
129	549494.13	1310600.05	Картометрический	5.00	-
130	549490.29	1310600.01	Картометрический	5.00	-
131	549490.73	1310593.85	Картометрический	5.00	-
132	549492.01	1310576.03	Картометрический	5.00	-
133	549503.17	1310569.10	Картометрический	5.00	-
134	549502.10	1310561.01	Картометрический	5.00	-
135	549491.36	1310562.73	Картометрический	5.00	-
136	549487.77	1310545.52	Картометрический	5.00	-
137	549496.27	1310536.54	Картометрический	5.00	-
138	549493.28	1310521.24	Картометрический	5.00	-
139	549481.79	1310506.85	Картометрический	5.00	-
140	549495.20	1310496.43	Картометрический	5.00	-
141	549499.56	1310501.51	Картометрический	5.00	-
142	549542.14	1310470.77	Картометрический	5.00	-
143	549538.83	1310461.70	Картометрический	5.00	-
144	549532.65	1310444.77	Картометрический	5.00	-
145	549545.21	1310436.38	Картометрический	5.00	-
146	549550.90	1310433.53	Картометрический	5.00	-
147	549555.81	1310433.53	Картометрический	5.00	-
148	549561.76	1310435.47	Картометрический	5.00	-
149	549568.48	1310438.83	Картометрический	5.00	-
150	549573.65	1310442.84	Картометрический	5.00	-
151	549576.24	1310448.27	Картометрический	5.00	-
152	549576.49	1310450.72	Картометрический	5.00	-
153	549576.89	1310454.73	Картометрический	5.00	-
154	549574.81	1310459.25	Картометрический	5.00	-
155	549569.52	1310463.13	Картометрический	5.00	-
156	549563.19	1310468.41	Картометрический	5.00	-
157	549559.29	1310473.88	Картометрический	5.00	-
158	549555.68	1310481.75	Картометрический	5.00	-
159	549554.78	1310492.87	Картометрический	5.00	-
160	549555.55	1310498.31	Картометрический	5.00	-
161	549560.71	1310501.16	Картометрический	5.00	-
162	549565.38	1310501.80	Картометрический	5.00	-
163	549570.68	1310499.35	Картометрический	5.00	-
164	549578.70	1310485.50	Картометрический	5.00	-
165	549580.38	1310482.03	Картометрический	5.00	-
166	549584.50	1310477.25	Картометрический	5.00	-
167	549595.12	1310475.03	Картометрический	5.00	-
168	549608.82	1310467.92	Картометрический	5.00	-
169	549619.68	1310461.73	Картометрический	5.00	-
170	549628.11	1310455.81	Картометрический	5.00	-
171	549632.23	1310452.92	Картометрический	5.00	-
172	549639.47	1310446.07	Картометрический	5.00	-
173	549658.09	1310429.78	Картометрический	5.00	-
174	549672.05	1310413.76	Картометрический	5.00	-
175	549679.55	1310403.41	Картометрический	5.00	-
176	549685.24	1310394.24	Картометрический	5.00	-

1	2	3	4	5	6
177	549689.12	1310382.72	Картометрический	5.00	-
178	549689.89	1310379.62	Картометрический	5.00	-
179	549691.70	1310373.80	Картометрический	5.00	-
180	549694.03	1310365.40	Картометрический	5.00	-
181	549694.56	1310349.41	Картометрический	5.00	-
182	549698.42	1310349.18	Картометрический	5.00	-
183	549709.37	1310354.51	Картометрический	5.00	-
184	549712.07	1310355.83	Картометрический	5.00	-
185	549715.79	1310357.55	Картометрический	5.00	-
186	549719.44	1310361.55	Картометрический	5.00	-
187	549731.40	1310375.21	Картометрический	5.00	-
188	549742.07	1310388.20	Картометрический	5.00	-
189	549771.74	1310423.15	Картометрический	5.00	-
190	549776.63	1310428.45	Картометрический	5.00	-
191	549810.02	1310466.29	Картометрический	5.00	-
192	549811.29	1310469.87	Картометрический	5.00	-
193	549821.62	1310515.41	Картометрический	5.00	-
194	549841.99	1310527.91	Картометрический	5.00	-
195	549858.26	1310538.44	Картометрический	5.00	-
196	549880.59	1310547.14	Картометрический	5.00	-
197	549882.53	1310552.79	Картометрический	5.00	-
198	549901.99	1310562.97	Картометрический	5.00	-
199	549906.31	1310589.08	Картометрический	5.00	-
200	549899.38	1310616.42	Картометрический	5.00	-
201	549907.22	1310635.76	Картометрический	5.00	-
83	549940.36	1310646.14	Картометрический	5.00	-
202	549586.65	1308497.49	Картометрический	5.00	-
203	549555.63	1308614.96	Картометрический	5.00	-
204	549529.97	1308663.53	Картометрический	5.00	-
205	549520.40	1308681.63	Картометрический	5.00	-
206	549503.79	1308750.55	Картометрический	5.00	-
207	549475.14	1308806.11	Картометрический	5.00	-
208	549463.52	1308870.71	Картометрический	5.00	-
209	549430.07	1308923.16	Картометрический	5.00	-
210	549413.29	1308949.49	Картометрический	5.00	-
211	549369.13	1308986.65	Картометрический	5.00	-
212	549337.49	1308987.46	Картометрический	5.00	-
213	549197.16	1309110.60	Картометрический	5.00	-
214	549207.25	1309120.10	Картометрический	5.00	-
215	549305.15	1309212.50	Картометрический	5.00	-
216	549126.92	1309360.92	Картометрический	5.00	-
217	549100.76	1309413.89	Картометрический	5.00	-
218	549138.11	1309425.16	Картометрический	5.00	-
219	549205.78	1309431.70	Картометрический	5.00	-
220	549283.99	1309462.66	Картометрический	5.00	-
221	549308.55	1309466.50	Картометрический	5.00	-
222	549375.58	1309453.11	Картометрический	5.00	-

1	2	3	4	5	6
223	549495.72	1309493.48	Картометрический	5.00	-
224	549526.36	1309512.18	Картометрический	5.00	-
225	549546.40	1309550.00	Картометрический	5.00	-
226	549574.50	1309563.96	Картометрический	5.00	-
227	549624.17	1309553.84	Картометрический	5.00	-
228	549670.42	1309570.54	Картометрический	5.00	-
229	549662.94	1309633.70	Картометрический	5.00	-
230	549667.36	1309644.62	Картометрический	5.00	-
231	549703.60	1309662.47	Картометрический	5.00	-
232	549700.56	1309666.66	Картометрический	5.00	-
233	549683.36	1309689.22	Картометрический	5.00	-
234	549680.12	1309686.92	Картометрический	5.00	-
235	549670.67	1309704.47	Картометрический	5.00	-
236	549668.09	1309708.66	Картометрический	5.00	-
237	549677.04	1309712.40	Аналитический	0.10	-
238	549666.74	1309737.62	Аналитический	0.10	-
239	549664.45	1309743.24	Аналитический	0.10	-
240	549639.49	1309795.28	Картометрический	5.00	-
241	549636.91	1309795.87	Картометрический	5.00	-
242	549612.47	1309783.53	Картометрический	5.00	-
243	549610.69	1309783.98	Картометрический	5.00	-
244	549599.07	1309808.50	Картометрический	5.00	-
245	549598.48	1309812.21	Картометрический	5.00	-
246	549598.33	1309812.88	Картометрический	5.00	-
247	549586.19	1309839.74	Картометрический	5.00	-
248	549585.39	1309846.93	Картометрический	5.00	-
249	549579.82	1309844.59	Картометрический	5.00	-
250	549577.53	1309845.59	Картометрический	5.00	-
251	549576.74	1309847.82	Картометрический	5.00	-
252	549576.84	1309853.77	Картометрический	5.00	-
253	549594.34	1309921.48	Картометрический	5.00	-
254	549568.90	1309945.46	Картометрический	5.00	-
255	549528.62	1309909.66	Картометрический	5.00	-
256	549510.82	1309905.71	Картометрический	5.00	-
257	549475.55	1309918.14	Картометрический	5.00	-
258	549465.86	1309894.55	Картометрический	5.00	-
259	549447.69	1309866.88	Картометрический	5.00	-
260	549410.49	1309864.94	Картометрический	5.00	-
261	549391.35	1309856.06	Картометрический	5.00	-
262	549383.68	1309852.03	Картометрический	5.00	-
263	549363.64	1309840.26	Картометрический	5.00	-
264	549343.44	1309844.82	Картометрический	5.00	-
265	549343.92	1309874.47	Картометрический	5.00	-
266	549337.40	1309888.99	Картометрический	5.00	-
267	549295.78	1309822.70	Картометрический	5.00	-
268	549261.71	1309805.44	Картометрический	5.00	-
269	549224.41	1309796.72	Картометрический	5.00	-
270	549214.10	1309785.86	Картометрический	5.00	-

1	2	3	4	5	6
271	549206.00	1309755.48	Картометрический	5.00	-
272	549190.73	1309751.49	Картометрический	5.00	-
273	549176.69	1309768.86	Картометрический	5.00	-
274	549169.21	1309778.11	Картометрический	5.00	-
275	549154.02	1309779.20	Картометрический	5.00	-
276	549141.88	1309726.96	Картометрический	5.00	-
277	549133.65	1309721.04	Картометрический	5.00	-
278	549123.08	1309746.64	Картометрический	5.00	-
279	549111.44	1309757.84	Картометрический	5.00	-
280	549100.38	1309752.93	Картометрический	5.00	-
281	549093.27	1309731.01	Картометрический	5.00	-
282	549091.15	1309704.77	Картометрический	5.00	-
283	549085.23	1309704.02	Картометрический	5.00	-
284	549061.24	1309734.91	Картометрический	5.00	-
285	549052.81	1309735.90	Картометрический	5.00	-
286	549050.09	1309724.92	Картометрический	5.00	-
287	549064.84	1309696.71	Картометрический	5.00	-
288	549063.87	1309689.10	Картометрический	5.00	-
289	549058.95	1309690.42	Картометрический	5.00	-
290	549050.41	1309692.71	Картометрический	5.00	-
291	549027.77	1309702.39	Картометрический	5.00	-
292	549013.15	1309686.52	Картометрический	5.00	-
293	549007.31	1309690.85	Картометрический	5.00	-
294	549019.18	1309745.76	Картометрический	5.00	-
295	549017.74	1309761.04	Картометрический	5.00	-
296	549004.45	1309774.81	Картометрический	5.00	-
297	548987.57	1309775.08	Картометрический	5.00	-
298	548976.37	1309761.70	Картометрический	5.00	-
299	548974.24	1309734.61	Картометрический	5.00	-
300	548969.90	1309727.90	Аналитический	0.10	-
301	548961.54	1309733.12	Аналитический	0.10	-
302	548958.78	1309748.72	Аналитический	0.10	-
303	548956.13	1309763.72	Аналитический	0.10	-
304	548942.80	1309774.95	Аналитический	0.10	-
305	548930.18	1309777.70	Аналитический	0.10	-
306	548920.71	1309766.83	Аналитический	0.10	-
307	548927.06	1309742.15	Аналитический	0.10	-
308	548942.80	1309723.25	Аналитический	0.10	-
309	548946.69	1309702.84	Аналитический	0.10	-
310	548937.94	1309684.34	Аналитический	0.10	-
311	548925.08	1309672.68	Аналитический	0.10	-
312	548913.30	1309675.41	Аналитический	0.10	-
313	548911.85	1309689.84	Аналитический	0.10	-
314	548918.11	1309710.93	Аналитический	0.10	-
315	548910.67	1309721.22	Аналитический	0.10	-
316	548896.28	1309718.91	Аналитический	0.10	-
317	548894.08	1309713.97	Картометрический	5.00	-
318	548888.74	1309702.01	Аналитический	0.10	-



1	2	3	4	5	6
319	548883.13	1309689.45	Аналитический	0.10	-
320	548875.39	1309681.10	Аналитический	0.10	-
321	548850.88	1309679.80	Аналитический	0.10	-
322	548837.22	1309667.86	Аналитический	0.10	-
323	548833.74	1309664.82	Аналитический	0.10	-
324	548824.44	1309664.12	Аналитический	0.10	-
325	548821.20	1309672.65	Аналитический	0.10	-
326	548828.49	1309691.22	Аналитический	0.10	-
327	548847.64	1309740.03	Картометрический	5.00	-
328	548842.82	1309755.36	Картометрический	5.00	-
329	548829.39	1309760.66	Картометрический	5.00	-
330	548805.84	1309766.97	Картометрический	5.00	-
331	548773.62	1309759.01	Картометрический	5.00	-
332	548720.16	1309743.77	Картометрический	5.00	-
333	548707.30	1309732.11	Картометрический	5.00	-
334	548694.23	1309707.73	Картометрический	5.00	-
335	548658.70	1309704.07	Картометрический	5.00	-
336	548653.41	1309690.59	Картометрический	5.00	-
337	548663.78	1309653.13	Картометрический	5.00	-
338	548658.66	1309649.82	Картометрический	5.00	-
339	548646.23	1309664.43	Картометрический	5.00	-
340	548632.44	1309699.40	Картометрический	5.00	-
341	548625.72	1309701.20	Картометрический	5.00	-
342	548625.68	1309701.14	Картометрический	5.00	-
343	548621.38	1309694.49	Картометрический	5.00	-
344	548625.56	1309656.22	Картометрический	5.00	-
345	548625.61	1309631.13	Картометрический	5.00	-
346	548606.66	1309626.43	Картометрический	5.00	-
347	548601.94	1309612.23	Картометрический	5.00	-
348	548582.75	1309604.42	Картометрический	5.00	-
349	548574.64	1309608.25	Картометрический	5.00	-
350	548573.53	1309608.80	Картометрический	5.00	-
351	548573.96	1309609.73	Картометрический	5.00	-
352	548584.91	1309633.20	Картометрический	5.00	-
353	548589.15	1309647.69	Картометрический	5.00	-
354	548593.03	1309718.94	Картометрический	5.00	-
355	548569.00	1309715.95	Картометрический	5.00	-
356	548567.08	1309730.96	Картометрический	5.00	-
357	548558.69	1309734.49	Картометрический	5.00	-
358	548532.15	1309712.87	Картометрический	5.00	-
359	548498.96	1309697.30	Картометрический	5.00	-
360	548468.46	1309694.63	Картометрический	5.00	-
361	548426.78	1309690.99	Картометрический	5.00	-
362	548367.86	1309685.84	Картометрический	5.00	-
363	548315.62	1309678.52	Картометрический	5.00	-
364	548315.90	1309676.20	Картометрический	5.00	-
365	548277.40	1309680.00	Картометрический	5.00	-
366	548268.40	1309681.20	Картометрический	5.00	-

1	2	3	4	5	6
367	548249.50	1309691.99	Картометрический	5.00	-
368	548232.98	1309701.56	Картометрический	5.00	-
369	548221.96	1309699.19	Картометрический	5.00	-
370	548215.84	1309686.58	Картометрический	5.00	-
371	548221.23	1309671.73	Картометрический	5.00	-
372	548219.40	1309669.20	Картометрический	5.00	-
373	548222.31	1309668.67	Аналитический	0.10	-
374	548263.34	1309646.83	Аналитический	0.10	-
375	548266.44	1309629.83	Аналитический	0.10	-
376	548239.32	1309624.33	Аналитический	0.10	-
377	548240.01	1309614.99	Аналитический	0.10	-
378	548256.61	1309596.93	Аналитический	0.10	-
379	548274.25	1309590.71	Аналитический	0.10	-
380	548279.53	1309604.19	Аналитический	0.10	-
381	548276.46	1309622.89	Аналитический	0.10	-
382	548289.32	1309634.55	Аналитический	0.10	-
383	548304.50	1309633.45	Аналитический	0.10	-
384	548305.90	1309615.63	Аналитический	0.10	-
385	548302.35	1309604.67	Аналитический	0.10	-
386	548312.48	1309604.51	Аналитический	0.10	-
387	548328.77	1309619.50	Аналитический	0.10	-
388	548365.95	1309620.60	Аналитический	0.10	-
389	548395.21	1309602.34	Аналитический	0.10	-
390	548397.58	1309592.13	Аналитический	0.10	-
391	548438.49	1309562.65	Аналитический	0.10	-
392	548441.48	1309538.87	Аналитический	0.10	-
393	548366.88	1309573.97	Аналитический	0.10	-
394	548321.34	1309578.09	Аналитический	0.10	-
395	548295.94	1309573.41	Аналитический	0.10	-
396	548313.12	1309540.08	Аналитический	0.10	-
397	548325.98	1309500.04	Аналитический	0.10	-
398	548322.46	1309491.62	Аналитический	0.10	-
399	548314.92	1309495.13	Картометрический	5.00	-
400	548271.69	1309537.35	Картометрический	5.00	-
401	548220.73	1309572.07	Картометрический	5.00	-
402	548198.78	1309572.43	Картометрический	5.00	-
403	548183.32	1309556.57	Картометрический	5.00	-
404	548164.42	1309537.38	Картометрический	5.00	-
405	548145.93	1309542.76	Картометрический	5.00	-
406	548118.55	1309532.44	Картометрический	5.00	-
407	548102.04	1309497.84	Картометрический	5.00	-
408	548096.35	1309496.72	Картометрический	5.00	-
409	548120.00	1309227.77	Картометрический	5.00	-
410	548070.43	1309043.15	Картометрический	5.00	-
411	548122.48	1308925.70	Картометрический	5.00	-
412	548097.53	1308846.55	Картометрический	5.00	-
413	548141.24	1308775.68	Картометрический	5.00	-
414	548099.83	1308684.60	Картометрический	5.00	-

1	2	3	4	5	6
415	548021.10	1308618.84	Картометрический	5.00	-
416	547951.40	1308532.90	Картометрический	5.00	-
417	547923.25	1308625.35	Картометрический	5.00	-
418	547849.20	1308662.20	Картометрический	5.00	-
419	547728.35	1308627.40	Картометрический	5.00	-
420	547587.01	1308548.67	Картометрический	5.00	-
421	547538.09	1308551.50	Картометрический	5.00	-
422	547520.50	1308430.55	Картометрический	5.00	-
423	547545.21	1308378.47	Картометрический	5.00	-
424	547631.08	1308415.10	Картометрический	5.00	-
425	547649.48	1308422.95	Картометрический	5.00	-
426	547677.07	1308434.73	Картометрический	5.00	-
427	547704.67	1308446.50	Картометрический	5.00	-
428	547743.91	1308354.52	Картометрический	5.00	-
429	547716.31	1308342.75	Картометрический	5.00	-
430	547688.72	1308330.97	Картометрический	5.00	-
431	547642.73	1308311.35	Картометрический	5.00	-
432	547615.14	1308299.58	Картометрический	5.00	-
433	547588.44	1308287.16	Картометрический	5.00	-
434	547597.15	1308268.64	Картометрический	5.00	-
435	547639.54	1308287.85	Картометрический	5.00	-
436	547683.34	1308307.37	Картометрический	5.00	-
437	547743.15	1308333.63	Картометрический	5.00	-
438	547782.65	1308351.54	Картометрический	5.00	-
439	547818.59	1308367.20	Картометрический	5.00	-
440	547855.05	1308384.14	Картометрический	5.00	-
441	547992.71	1308445.42	Картометрический	5.00	-
442	548087.84	1308487.18	Картометрический	5.00	-
443	548151.71	1308516.11	Картометрический	5.00	-
444	548239.85	1308556.40	Картометрический	5.00	-
445	548307.91	1308586.84	Картометрический	5.00	-
446	548326.36	1308595.55	Картометрический	5.00	-
447	548377.95	1308617.92	Картометрический	5.00	-
448	548408.03	1308630.96	Картометрический	5.00	-
449	548471.78	1308659.48	Картометрический	5.00	-
450	548511.20	1308675.82	Картометрический	5.00	-
451	548524.78	1308681.45	Картометрический	5.00	-
452	548533.96	1308683.77	Картометрический	5.00	-
453	548540.94	1308684.24	Картометрический	5.00	-
454	548552.08	1308683.97	Картометрический	5.00	-
455	548558.39	1308682.78	Картометрический	5.00	-
456	548564.17	1308680.74	Картометрический	5.00	-
457	548570.08	1308675.82	Картометрический	5.00	-
458	548581.96	1308665.24	Картометрический	5.00	-
459	548606.58	1308640.30	Картометрический	5.00	-
460	548620.52	1308622.60	Картометрический	5.00	-
461	548626.52	1308610.61	Картометрический	5.00	-
462	548631.24	1308599.15	Картометрический	5.00	-

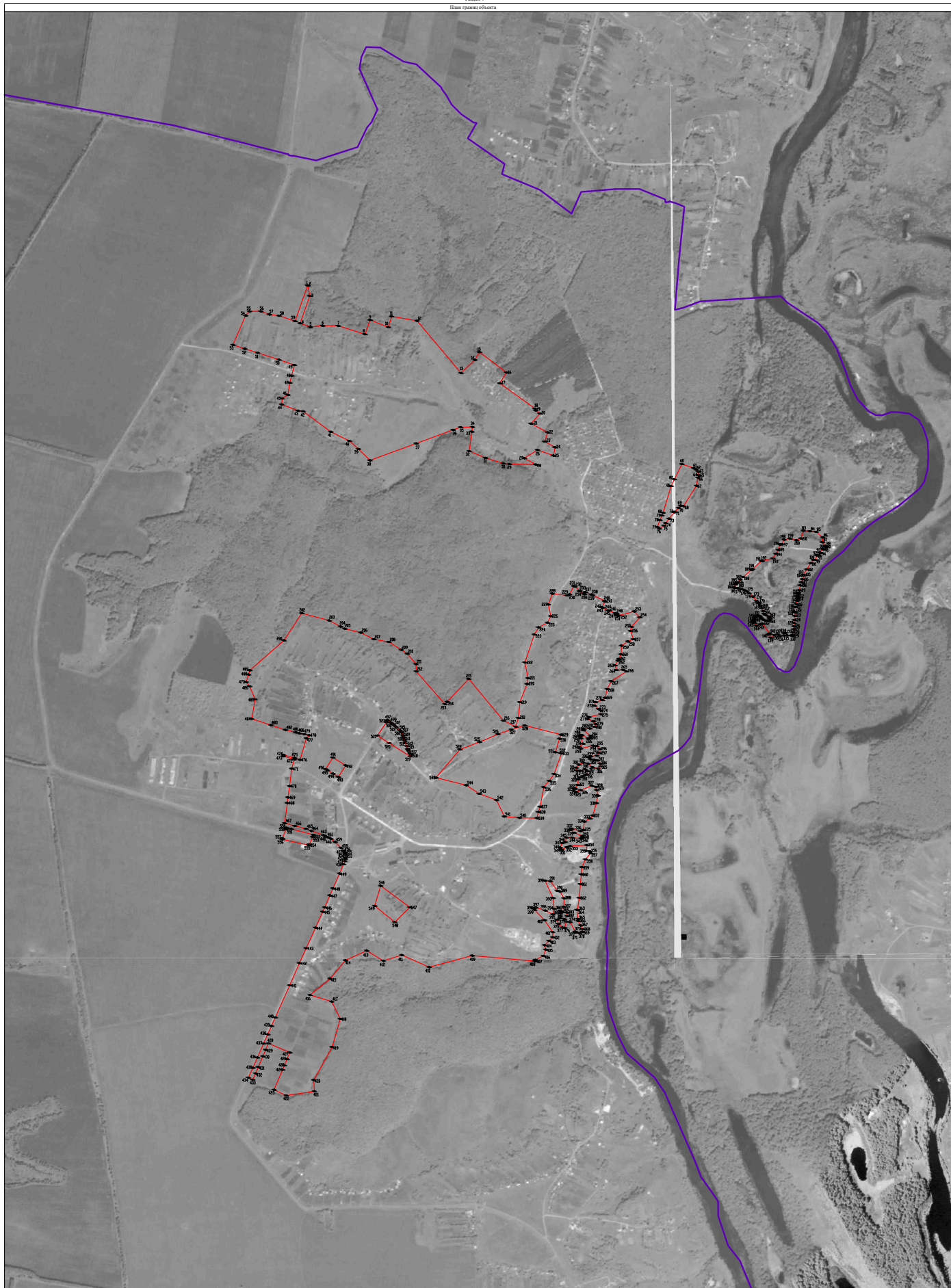
1	2	3	4	5	6
463	548635.90	1308591.18	Картометрический	5.00	-
464	548654.22	1308538.09	Картометрический	5.00	-
465	548663.60	1308515.63	Картометрический	5.00	-
466	548675.81	1308466.90	Картометрический	5.00	-
467	548687.23	1308424.05	Картометрический	5.00	-
468	548773.90	1308435.26	Аналитический	0.10	-
469	548797.71	1308438.36	Аналитический	0.10	-
470	548846.08	1308445.02	Аналитический	0.10	-
471	548920.98	1308454.08	Картометрический	5.00	-
472	548960.87	1308465.18	Картометрический	5.00	-
473	548973.89	1308418.10	Картометрический	5.00	-
474	548979.76	1308418.92	Картометрический	5.00	-
475	548966.62	1308466.72	Картометрический	5.00	-
476	548958.86	1308490.09	Картометрический	5.00	-
477	549051.16	1308517.13	Картометрический	5.00	-
478	549063.80	1308528.66	Картометрический	5.00	-
479	549068.67	1308507.43	Картометрический	5.00	-
480	549072.33	1308487.49	Картометрический	5.00	-
481	549076.16	1308471.95	Картометрический	5.00	-
482	549087.18	1308427.20	Картометрический	5.00	-
483	549107.70	1308364.74	Картометрический	5.00	-
484	549134.66	1308282.66	Картометрический	5.00	-
485	549217.68	1308297.44	Картометрический	5.00	-
486	549273.88	1308273.65	Картометрический	5.00	-
487	549292.24	1308258.95	Картометрический	5.00	-
488	549323.98	1308269.19	Картометрический	5.00	-
489	549342.31	1308275.10	Картометрический	5.00	-
490	549470.55	1308421.37	Картометрический	5.00	-
202	549586.65	1308497.49	Картометрический	5.00	-
491	548968.58	1308630.46	Картометрический	5.00	-
492	548934.69	1308685.26	Картометрический	5.00	-
493	548885.24	1308654.39	Картометрический	5.00	-
494	548899.37	1308631.56	Картометрический	5.00	-
495	548914.06	1308607.81	Картометрический	5.00	-
496	548919.05	1308599.74	Картометрический	5.00	-
491	548968.58	1308630.46	Картометрический	5.00	-
497	549128.63	1308866.01	Картометрический	5.00	-
498	549127.86	1308866.73	Картометрический	5.00	-
499	549121.14	1308874.23	Картометрический	5.00	-
500	549117.18	1308879.93	Картометрический	5.00	-
501	549113.19	1308885.30	Картометрический	5.00	-
502	549107.61	1308891.47	Картометрический	5.00	-
503	549101.91	1308898.32	Картометрический	5.00	-
504	549096.72	1308904.30	Картометрический	5.00	-
505	549085.79	1308916.28	Картометрический	5.00	-
506	549081.42	1308921.01	Картометрический	5.00	-

1	2	3	4	5	6
507	549075.18	1308926.18	Картометрический	5.00	-
508	549064.32	1308930.42	Картометрический	5.00	-
509	549056.28	1308933.06	Картометрический	5.00	-
510	549047.83	1308936.15	Картометрический	5.00	-
511	549039.06	1308938.48	Картометрический	5.00	-
512	549029.87	1308941.44	Картометрический	5.00	-
513	549017.68	1308947.36	Картометрический	5.00	-
514	549005.86	1308950.82	Картометрический	5.00	-
515	549002.77	1308951.96	Картометрический	5.00	-
516	548996.05	1308955.20	Картометрический	5.00	-
517	548987.08	1308960.09	Картометрический	5.00	-
518	548981.19	1308965.24	Картометрический	5.00	-
519	548973.47	1308961.51	Картометрический	5.00	-
520	549030.39	1308871.81	Картометрический	5.00	-
521	549062.78	1308821.39	Картометрический	5.00	-
522	549119.82	1308859.91	Картометрический	5.00	-
523	549123.00	1308862.09	Картометрический	5.00	-
497	549128.63	1308866.01	Картометрический	5.00	-
524	549003.11	1309174.74	Картометрический	5.00	-
525	549034.90	1309259.03	Картометрический	5.00	-
526	549068.73	1309337.77	Картометрический	5.00	-
527	549088.54	1309394.58	Картометрический	5.00	-
528	549106.26	1309453.14	Картометрический	5.00	-
529	549066.31	1309608.35	Картометрический	5.00	-
530	549049.33	1309601.34	Картометрический	5.00	-
531	548991.34	1309583.79	Картометрический	5.00	-
532	548987.47	1309605.01	Картометрический	5.00	-
533	548986.54	1309610.25	Картометрический	5.00	-
534	548898.11	1309578.11	Картометрический	5.00	-
535	548869.03	1309557.99	Картометрический	5.00	-
536	548841.61	1309534.07	Картометрический	5.00	-
537	548758.08	1309518.14	Картометрический	5.00	-
538	548735.10	1309511.07	Картометрический	5.00	-
539	548709.17	1309504.73	Картометрический	5.00	-
540	548710.11	1309429.76	Картометрический	5.00	-
541	548715.67	1309364.96	Картометрический	5.00	-
542	548786.07	1309331.63	Картометрический	5.00	-
543	548813.67	1309257.31	Картометрический	5.00	-
544	548849.83	1309201.77	Картометрический	5.00	-
545	548882.35	1309072.42	Картометрический	5.00	-
524	549003.11	1309174.74	Картометрический	5.00	-
546	548418.81	1308835.36	Картометрический	5.00	-
547	548327.04	1308960.02	Картометрический	5.00	-
548	548263.03	1308895.90	Картометрический	5.00	-
549	548333.05	1308809.80	Картометрический	5.00	-
546	548418.81	1308835.36	Картометрический	5.00	-

1	2	3	4	5	6
550	548667.63	1308431.70	Картометрический	5.00	-
551	548662.76	1308452.11	Картометрический	5.00	-
552	548637.04	1308548.03	Картометрический	5.00	-
553	548628.64	1308544.20	Картометрический	5.00	-
554	548596.53	1308529.57	Картометрический	5.00	-
555	548593.04	1308527.98	Картометрический	5.00	-
556	548618.42	1308412.76	Картометрический	5.00	-
557	548622.21	1308414.22	Картометрический	5.00	-
558	548661.45	1308429.32	Картометрический	5.00	-
550	548667.63	1308431.70	Картометрический	5.00	-
3. Сведения о характерных точках части (частей) границы объекта					
Обозначение характерных точек части границы	Координаты, м		Метод определения координат характерной точки	Средняя квадратическая погрешность положения характерной точки (Mt), м	Описание обозначения точки на местности (при наличии)
	X	Y			
1	2	3	4	5	6
Часть №					
-	-	-	-	-	-



Рисунок 4  
План границей объекта



Масштаб 1:2000

Использованы условные знаки и обозначения:  
— границы территориальной зоны  
— границы муниципального образования  
— характерная точка границ территориальной зоны

Руководитель БУИО «Информационно-проектный центр»  
Полковник Ю.В. Шалевича Дата « 23 » ноября 2022 г.  
Место для отбора проб (составить) дата, составляющего составные истинные границы объекта





## ОПИСАНИЕ МЕСТОПОЛОЖЕНИЯ ГРАНИЦ

Общественно-деловая зона села Лопатки – ОД/4

---

(наименование объекта, местоположение границ которого описано  
(далее - объект)

## Раздел 1

Сведения об объекте		
№ п/п	Характеристики объекта	Описание характеристик
1	2	3
1	Местоположение объекта	Воронежская область, Рамонский муниципальный район, Берёзовское сельское поселение, село Лопатки
2	Площадь объекта $\pm$ величина погрешности определения площади ( $P \pm \Delta P$ )	-
3	Иные характеристики объекта	-

## Раздел 2

Сведения о местоположении границ объекта					
1. Система координат: МСК - 36, зона 1					
2. Сведения о характерных точках границ объекта					
Обозначение характерных точек границ	Координаты, м		Метод определения координат характерной точки	Средняя квадратическая погрешность положения характерной точки (Mt), м	Описание обозначения точки на местности (при наличии)
	X	Y			
1	2	3	4	5	6
1	548968.58	1308630.46	Картометрический	5.00	-
2	548934.69	1308685.26	Картометрический	5.00	-
3	548885.24	1308654.39	Картометрический	5.00	-
4	548899.37	1308631.56	Картометрический	5.00	-
5	548914.06	1308607.81	Картометрический	5.00	-
6	548919.05	1308599.74	Картометрический	5.00	-
1	548968.58	1308630.46	Картометрический	5.00	-
7	549128.63	1308866.01	Картометрический	5.00	-
8	549127.86	1308866.73	Картометрический	5.00	-
9	549121.14	1308874.23	Картометрический	5.00	-
10	549117.18	1308879.93	Картометрический	5.00	-
11	549113.19	1308885.30	Картометрический	5.00	-
12	549107.61	1308891.47	Картометрический	5.00	-
13	549101.91	1308898.32	Картометрический	5.00	-
14	549096.72	1308904.30	Картометрический	5.00	-
15	549085.79	1308916.28	Картометрический	5.00	-
16	549081.42	1308921.01	Картометрический	5.00	-
17	549075.18	1308926.18	Картометрический	5.00	-
18	549064.32	1308930.42	Картометрический	5.00	-
19	549056.28	1308933.06	Картометрический	5.00	-
20	549047.83	1308936.15	Картометрический	5.00	-
21	549039.06	1308938.48	Картометрический	5.00	-
22	549029.87	1308941.44	Картометрический	5.00	-
23	549017.68	1308947.36	Картометрический	5.00	-
24	549011.44	1308949.19	Картометрический	5.00	-
25	549008.05	1308950.18	Картометрический	5.00	-
26	549005.86	1308950.82	Картометрический	5.00	-
27	549002.77	1308951.96	Картометрический	5.00	-
28	549001.99	1308952.34	Картометрический	5.00	-
29	549000.18	1308953.21	Картометрический	5.00	-
30	548996.05	1308955.20	Картометрический	5.00	-
31	548987.08	1308960.09	Картометрический	5.00	-
32	548981.19	1308965.24	Картометрический	5.00	-
33	548979.63	1308964.49	Картометрический	5.00	-
34	548976.62	1308963.03	Картометрический	5.00	-
35	548973.47	1308961.51	Картометрический	5.00	-
36	549030.39	1308871.81	Картометрический	5.00	-
37	549062.78	1308821.39	Картометрический	5.00	-
38	549119.82	1308859.91	Картометрический	5.00	-

39	549122.96	1308862.06	Картометрический	5.00	-
40	549123.00	1308862.09	Картометрический	5.00	-
7	549128.63	1308866.01	Картометрический	5.00	-
3. Сведения о характерных точках части (частей) границы объекта					
Обозначение характерных точек части границы	Координаты, м		Метод определения координат характерной точки	Средняя квадратическая погрешность положения характерной точки (Mt), м	Описание обозначения точки на местности (при наличии)
	X	Y			
1	2	3	4	5	6
Часть №					
-	-	-	-	-	-



Раздел 4

План границ объекта



Масштаб 1:2000

Используемые условные знаки и обозначения:

	границы территориальной зоны
--	------------------------------

	характерная точка границ территориальной зоны
--	---

Руководитель БУВО «Нормативно-проектный центр»

Подпись Ю.В. Шальгина Дата « 23 » ноября 2022 г.

Место для оттиска печати (при наличии) лица, составившего описание местоположения границ объекта



## ОПИСАНИЕ МЕСТОПОЛОЖЕНИЯ ГРАНИЦ

Производственная зона села Лопатки – П1/4

---

(наименование объекта, местоположение границ которого описано  
(далее - объект)

## Раздел 1

Сведения об объекте		
№ п/п	Характеристики объекта	Описание характеристик
1	2	3
1	Местоположение объекта	Воронежская область, Рамонский муниципальный район, Берёзовское сельское поселение, село Лопатки
2	Площадь объекта $\pm$ величина погрешности определения площади ( $P \pm \Delta P$ )	-
3	Иные характеристики объекта	-

## Раздел 2

Сведения о местоположении границ объекта					
1. Система координат: МСК - 36, зона 1					
2. Сведения о характерных точках границ объекта					
Обозначение характерных точек границ	Координаты, м		Метод определения координат характерной точки	Средняя квадратическая погрешность положения характерной точки (Mt), м	Описание обозначения точки на местности (при наличии)
	X	Y			
1	2	3	4	5	6
1	547743.91	1308354.52	Картометрический	5.00	-
2	547704.67	1308446.50	Картометрический	5.00	-
3	547677.07	1308434.73	Картометрический	5.00	-
4	547649.48	1308422.95	Картометрический	5.00	-
5	547631.08	1308415.1	Картометрический	5.00	-
6	547575.90	1308391.56	Картометрический	5.00	-
7	547545.19	1308378.51	Картометрический	5.00	-
8	547588.44	1308287.16	Картометрический	5.00	-
9	547615.14	1308299.58	Картометрический	5.00	-
10	547642.73	1308311.35	Картометрический	5.00	-
11	547688.72	1308330.97	Картометрический	5.00	-
12	547716.31	1308342.75	Картометрический	5.00	-
1	547743.91	1308354.52	Картометрический	5.00	-
3. Сведения о характерных точках части (частей) границы объекта					
Обозначение характерных точек части границы	Координаты, м		Метод определения координат характерной точки	Средняя квадратическая погрешность положения характерной точки (Mt) м	Описание обозначения точки на местности (при наличии)
	X	Y			
1	2	3	4	5	6
Часть №					
-	-	-	-	-	-






## Раздел 4

## План границ объекта

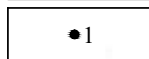


Масштаб 1:2000

Используемые условные знаки и обозначения:



границы территориальной зоны



характерная точка границ территориальной зоны

Руководитель БУВО «Нормативно-проектный центр»

Подпись  Ю.В. Шалыгина Дата « 23 » ноября 2022 г.

Место для оттиска печати (при наличии) лица, составившего описание местоположения границ объекта



## ОПИСАНИЕ МЕСТОПОЛОЖЕНИЯ ГРАНИЦ

Зона улиц, дорог, инженерной и транспортной инфраструктуры села Лопатки - ИТ1/4

---

(наименование объекта, местоположение границ которого описано  
(далее - объект)

## Раздел 1

Сведения об объекте		
№ п/п	Характеристики объекта	Описание характеристик
1	2	3
1	Местоположение объекта	Воронежская область, Рамонский муниципальный район, Берёзовское сельское поселение, село Лопатки
2	Площадь объекта $\pm$ величина погрешности определения площади ( $P \pm \Delta P$ )	-
3	Иные характеристики объекта	-

## Раздел 2

Сведения о местоположении границ объекта					
1. Система координат: МСК - 36, зона 1					
2. Сведения о характерных точках границ объекта					
Обозначение характерных точек границ	Координаты, м		Метод определения координат характерной точки	Средняя квадратическая погрешность положения характерной точки (Mt), м	Описание обозначения точки на местности (при наличии)
	X	Y			
1	2	3	4	5	6
1	548841.03	1307865.12	Картометрический	5.00	-
2	548839.00	1307871.93	Картометрический	5.00	-
3	548815.65	1307954.12	Картометрический	5.00	-
4	548801.33	1308001.74	Картометрический	5.00	-
5	548787.59	1308052.50	Картометрический	5.00	-
6	548763.56	1308139.78	Картометрический	5.00	-
7	548745.26	1308204.70	Картометрический	5.00	-
8	548675.60	1308467.69	Картометрический	5.00	-
9	548675.58	1308467.82	Картометрический	5.00	-
10	548663.60	1308515.63	Картометрический	5.00	-
11	548654.22	1308538.09	Картометрический	5.00	-
12	548635.90	1308591.18	Картометрический	5.00	-
13	548631.24	1308599.15	Картометрический	5.00	-
14	548626.52	1308610.61	Картометрический	5.00	-
15	548620.52	1308622.60	Картометрический	5.00	-
16	548606.58	1308640.30	Картометрический	5.00	-
17	548581.96	1308665.24	Картометрический	5.00	-
18	548570.08	1308675.82	Картометрический	5.00	-
19	548564.17	1308680.74	Картометрический	5.00	-
20	548558.39	1308682.78	Картометрический	5.00	-
21	548552.08	1308683.97	Картометрический	5.00	-
22	548540.94	1308684.24	Картометрический	5.00	-
23	548533.96	1308683.77	Картометрический	5.00	-
24	548524.78	1308681.45	Картометрический	5.00	-
25	548511.20	1308675.82	Картометрический	5.00	-
26	548524.53	1308676.39	Картометрический	5.00	-
27	548528.86	1308675.11	Картометрический	5.00	-
28	548552.69	1308668.05	Картометрический	5.00	-
29	548556.79	1308669.25	Картометрический	5.00	-
30	548571.32	1308656.10	Картометрический	5.00	-
31	548607.98	1308614.88	Картометрический	5.00	-
32	548630.12	1308573.84	Картометрический	5.00	-
33	548637.04	1308548.03	Картометрический	5.00	-
34	548662.76	1308452.11	Картометрический	5.00	-
35	548671.73	1308417.28	Картометрический	5.00	-
36	548683.37	1308372.11	Картометрический	5.00	-

1	2	3	4	5	6
37	548720.72	1308227.08	Картометрический	5.00	-
38	548754.38	1308113.91	Картометрический	5.00	-
39	548782.34	1308015.27	Картометрический	5.00	-
40	548826.08	1307864.28	Картометрический	5.00	-
1	548841.03	1307865.12	Картометрический	5.00	-
41	548377.95	1308617.92	Картометрический	5.00	-
42	548326.36	1308595.55	Картометрический	5.00	-
43	548307.91	1308586.84	Картометрический	5.00	-
44	548239.85	1308556.40	Картометрический	5.00	-
45	548151.71	1308516.11	Картометрический	5.00	-
46	548087.84	1308487.18	Картометрический	5.00	-
47	547992.71	1308445.42	Картометрический	5.00	-
48	547855.05	1308384.14	Картометрический	5.00	-
49	547818.59	1308367.20	Картометрический	5.00	-
50	547782.65	1308351.54	Картометрический	5.00	-
51	547743.15	1308333.63	Картометрический	5.00	-
52	547683.34	1308307.37	Картометрический	5.00	-
53	547639.54	1308287.85	Картометрический	5.00	-
54	547597.15	1308268.64	Картометрический	5.00	-
55	547598.06	1308266.72	Картометрический	5.00	-
56	547989.11	1308433.84	Картометрический	5.00	-
57	548109.18	1308481.32	Картометрический	5.00	-
58	548177.23	1308510.74	Картометрический	5.00	-
59	548174.83	1308519.25	Картометрический	5.00	-
41	548377.95	1308617.92	Картометрический	5.00	-
3. Сведения о характерных точках части (частей) границы объекта					
Обозначение характерных точек части границы	Координаты, м		Метод определения координат характерной точки	Средняя квадратическая погрешность положения характерной точки (Mt), м	Описание обозначения точки на местности (при наличии)
	X	Y			
1	2	3	4	5	6
Часть №					
-	-	-	-	-	-





Масштаб 1:2000

Используемые условные знаки и обозначения:

	границы территориальной зоны
	характерная точка границ территориальной зоны

Руководитель БУВО «Нормативно-проектный центр»  
Подпись: Ю.В. Шалагина Дата « 23 » ноября 2022 г.  
Место для отбора печати (или подписи) лица, составившего описание местоположения границ объекта

## ОПИСАНИЕ МЕСТОПОЛОЖЕНИЯ ГРАНИЦ

Зона сельскохозяйственного использования в границах населенного пункта  
села Лопатки – СХ1/4

(наименование объекта, местоположение границ которого описано  
(далее - объект)

## Раздел 1

Сведения об объекте		
№ п/п	Характеристики объекта	Описание характеристик
1	2	3
1	Местоположение объекта	Воронежская область, Рамонский муниципальный район, Берёзовское сельское поселение, село Лопатки
2	Площадь объекта $\pm$ величина погрешности определения площади ( $P \pm \Delta P$ )	-
3	Иные характеристики объекта	-

## Раздел 2

Сведения о местоположении границ объекта					
1. Система координат: МСК - 36, зона 1					
2. Сведения о характерных точках границ объекта					
Обозначение характерных точек границ	Координаты, м		Метод определения координат характерной точки	Средняя квадратическая погрешность положения характерной точки (Mt), м	Описание обозначения точки на местности (при наличии)
	X	Y			
1	2	3	4	5	6
1	549003.11	1309174.74	Картометрический	5.00	-
2	549034.90	1309259.03	Картометрический	5.00	-
3	549068.73	1309337.77	Картометрический	5.00	-
4	549088.54	1309394.58	Картометрический	5.00	-
5	549106.26	1309453.14	Картометрический	5.00	-
6	549066.31	1309608.35	Картометрический	5.00	-
7	549049.33	1309601.34	Картометрический	5.00	-
8	548991.34	1309583.79	Картометрический	5.00	-
9	548987.47	1309605.01	Картометрический	5.00	-
10	548986.54	1309610.25	Картометрический	5.00	-
11	548898.11	1309578.11	Картометрический	5.00	-
12	548869.03	1309557.99	Картометрический	5.00	-
13	548841.61	1309534.07	Картометрический	5.00	-
14	548758.08	1309518.14	Картометрический	5.00	-
15	548735.10	1309511.07	Картометрический	5.00	-
16	548709.17	1309504.73	Картометрический	5.00	-
17	548710.11	1309429.76	Картометрический	5.00	-
18	548715.67	1309364.96	Картометрический	5.00	-
19	548786.07	1309331.63	Картометрический	5.00	-
20	548813.67	1309257.31	Картометрический	5.00	-
21	548849.83	1309201.77	Картометрический	5.00	-
22	548882.35	1309072.42	Картометрический	5.00	-
1	549003.11	1309174.74	Картометрический	5.00	-
3. Сведения о характерных точках части (частей) границы объекта					
Обозначение характерных точек части границы	Координаты, м		Метод определения координат характерной точки	Средняя квадратическая погрешность положения характерной точки (Mt), м	Описание обозначения точки на местности (при наличии)
	X	Y			
1	2	3	4	5	6
Часть №					
-	-	-	-	-	-





Раздел 4  
План границ объекта



Используемые условные знаки и обозначения:

- границы территориальной зоны
- характеристика точек границ территориальной зоны

Масштаб 1:2000

Руководитель БУВО «Нормативно-проектный центр»  
 Подпись: Ю.В. Шалагина Дата « 23 » ноября 2022 г.  
 Место для отбора пробы (визуально) или, оставшего описание местоположения границ объекта



## ОПИСАНИЕ МЕСТОПОЛОЖЕНИЯ ГРАНИЦ

Зона сельскохозяйственного производства села Лопатки – СХ2/4

---

(наименование объекта, местоположение границ которого описано  
(далее - объект)

## Раздел 1

Сведения об объекте		
№ п/п	Характеристики объекта	Описание характеристик
1	2	3
1	Местоположение объекта	Воронежская область, Рамонский муниципальный район, Берёзовское сельское поселение, село Лопатки
2	Площадь объекта $\pm$ величина погрешности определения площади ( $P \pm \Delta P$ )	-
3	Иные характеристики объекта	-

## Раздел 2

Сведения о местоположении границ объекта					
1. Система координат: МСК - 36, зона 1					
2. Сведения о характерных точках границ объекта					
Обозначение характерных точек границ	Координаты, м		Метод определения координат характерной точки	Средняя квадратическая погрешность положения характерной точки (Mt), м	Описание обозначения точки на местности (при наличии)
	X	Y			
1	2	3	4	5	6
1	549209.89	1307975.48	Картометрический	5.00	-
2	549143.19	1308235.91	Картометрический	5.00	-
3	549134.66	1308282.66	Картометрический	5.00	-
4	549107.70	1308364.74	Картометрический	5.00	-
5	549087.18	1308427.20	Картометрический	5.00	-
6	549076.16	1308471.95	Картометрический	5.00	-
7	549072.33	1308487.49	Картометрический	5.00	-
8	549068.67	1308507.43	Картометрический	5.00	-
9	549063.80	1308528.66	Картометрический	5.00	-
10	549051.16	1308517.13	Картометрический	5.00	-
11	548958.86	1308490.09	Картометрический	5.00	-
12	548966.62	1308466.72	Картометрический	5.00	-
13	548979.76	1308418.92	Картометрический	5.00	-
14	548973.89	1308418.10	Картометрический	5.00	-
15	548960.87	1308465.18	Картометрический	5.00	-
16	548920.98	1308454.08	Картометрический	5.00	-
17	548846.08	1308445.02	Картометрический	5.00	-
18	548797.71	1308438.36	Картометрический	5.00	-
19	548773.90	1308435.26	Картометрический	5.00	-
20	548687.23	1308424.05	Картометрический	5.00	-
21	548745.26	1308204.70	Картометрический	5.00	-
22	548763.56	1308139.78	Картометрический	5.00	-
23	548787.59	1308052.50	Картометрический	5.00	-
24	548801.33	1308001.74	Картометрический	5.00	-
25	548815.65	1307954.12	Картометрический	5.00	-
26	548839.00	1307871.93	Картометрический	5.00	-
27	548841.03	1307865.12	Картометрический	5.00	-
28	548845.21	1307865.35	Картометрический	5.00	-
29	548848.45	1307854.20	Картометрический	5.00	-
30	548856.11	1307825.98	Аналитический	0.10	-
31	548997.92	1307822.06	Аналитический	0.10	-
32	549021.45	1307763.21	Картометрический	5.00	-
33	549090.75	1307817.19	Картометрический	5.00	-
34	549104.65	1307840.70	Картометрический	5.00	-
35	549102.81	1307883.11	Картометрический	5.00	-
36	549116.87	1307916.78	Картометрический	5.00	-

1	2	3	4	5	6
37	549159.86	1307963.56	Картометрический	5.00	-
1	549209.89	1307975.48	Картометрический	5.00	-
3. Сведения о характерных точках части (частей) границы объекта					
Обозначение характерных точек части границы	Координаты, м		Метод определения координат характерной точки	Средняя квадратическая погрешность положения характерной точки (M), м	Описание обозначения точки на местности (при наличии)
	X	Y			
1	2	3	4	5	6
Часть №					
-	-	-	-	-	-



Раздел 4  
План границ объекта



Используемые условные знаки и обозначения:

- границы территориальной зоны
- характерная точка границ территориальной зоны

Масштаб 1:2000

Руководитель КУБО «Нормативно-проектный центр»  
Подпись: Ю.В. Шалыгина Дата « 23 » ноября 2022 г.  
Место для отрыва прореза (при наличии) листа, оставшего описание межевания границ объекта



## ОПИСАНИЕ МЕСТОПОЛОЖЕНИЯ ГРАНИЦ

Зона ритуальных объектов села Лопатки – СН1/4

---

(наименование объекта, местоположение границ которого описано  
(далее - объект)

## Раздел 1

Сведения об объекте		
№ п/п	Характеристики объекта	Описание характеристик
1	2	3
1	Местоположение объекта	Воронежская область, Рамонский муниципальный район, Берёзовское сельское поселение, село Лопатки
2	Площадь объекта $\pm$ величина погрешности определения площади ( $P \pm \Delta P$ )	-
3	Иные характеристики объекта	-



## Раздел 2

Сведения о местоположении границ объекта					
1. Система координат: МСК - 36, зона 1					
2. Сведения о характерных точках границ объекта					
Обозначение характерных точек границ	Координаты, м		Метод определения координат характерной точки	Средняя квадратическая погрешность положения характерной точки (Mt), м	Описание обозначения точки на местности (при наличии)
	X	Y			
1	2	3	4	5	6
1	548418.81	1308835.36	Картометрический	5.00	-
2	548327.04	1308960.02	Картометрический	5.00	-
3	548263.03	1308895.90	Картометрический	5.00	-
4	548333.05	1308809.80	Картометрический	5.00	-
1	548418.81	1308835.36	Картометрический	5.00	-
3. Сведения о характерных точках части (частей) границы объекта					
Обозначение характерных точек части границы	Координаты, м		Метод определения координат характерной точки	Средняя квадратическая погрешность положения характерной точки (Mt), м	Описание обозначения точки на местности (при наличии)
	X	Y			
1	2	3	4	5	6
Часть №					
-	-	-	-	-	-




## Раздел 4

## План границ объекта

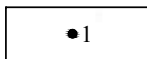


Масштаб 1:2000

Используемые условные знаки и обозначения :



границы территориальной зоны



характерная точка границ территориальной зоны

Руководитель БУВО «Нормативно-проектный центр»

Подпись  Ю.В. Шалыгина Дата « 23 » ноября 2022 г.

Место для оттиска печати (при наличии) лица, составившего описание местоположения границ объекта



Приложение № 5  
к правилам землепользования и застройки  
Берёзовского сельского поселения  
Рамонского муниципального района  
Воронежской области

СВЕДЕНИЯ О ГРАНИЦАХ ТЕРРИТОРИАЛЬНЫХ ЗОН,  
СОДЕРЖАЩИЕ ГРАФИЧЕСКОЕ ОПИСАНИЕ МЕСТОПОЛОЖЕНИЯ  
ГРАНИЦ ТЕРРИТОРИАЛЬНЫХ ЗОН, ПЕРЕЧЕНЬ КООРДИНАТ  
ХАРАКТЕРНЫХ ТОЧЕК ГРАНИЦ ТЕРРИТОРИАЛЬНЫХ ЗОН,  
РАСПОЛОЖЕННЫХ ЗА ГРАНИЦАМИ НАСЕЛЕННЫХ ПУНКТОВ НА  
ТЕРРИТОРИИ БЕРЁЗОВСКОГО СЕЛЬСКОГО ПОСЕЛЕНИЯ

## ОПИСАНИЕ МЕСТОПОЛОЖЕНИЯ ГРАНИЦ

Зона улиц, дорог, инженерной и транспортной инфраструктуры за границами населенных пунктов - ИТ1

(наименование объекта, местоположение границ которого описано  
(далее - объект)

## Раздел 1

Сведения об объекте		
№ п/п	Характеристики объекта	Описание характеристик
1	2	3
1	Местоположение объекта	Воронежская область, Рамонский муниципальный район, Берёзовское сельское поселение
2	Площадь объекта $\pm$ величина погрешности определения площади ( $P \pm \Delta P$ )	-
3	Иные характеристики объекта	-

## Раздел 2

Сведения о местоположении границ объекта					
1. Система координат: МСК - 36, зона 1					
2. Сведения о характерных точках границ объекта					
Обозначение характерных точек границ	Координаты, м		Метод определения координат характерной точки	Средняя квадратическая погрешность положения характерной точки (Mt), м	Описание обозначения точки на местности (при наличии)
	X	Y			
1	2	3	4	5	6
1	551549.18	1308441.08	Аналитический	0.50	-
2	551547.72	1308446.54	Аналитический	0.50	-
3	551545.51	1308459.51	Аналитический	0.50	-
4	551488.00	1308443.80	Аналитический	0.50	-
5	551408.84	1308413.53	Аналитический	0.50	-
6	551330.86	1308380.87	Аналитический	0.50	-
7	551159.75	1308313.38	Аналитический	0.50	-
8	551118.89	1308296.51	Аналитический	0.50	-
9	551064.27	1308280.21	Аналитический	0.50	-
10	551012.17	1308255.14	Аналитический	0.50	-
11	550976.10	1308229.27	Аналитический	0.50	-
12	550927.96	1308174.50	Аналитический	0.50	-
13	550845.74	1308066.15	Аналитический	0.50	-
14	550820.51	1308034.40	Аналитический	0.50	-
15	550798.06	1308012.62	Аналитический	0.50	-
16	550772.63	1307992.79	Аналитический	0.50	-
17	550595.56	1307881.81	Аналитический	0.50	-
18	550208.11	1307645.12	Аналитический	0.50	-
19	550010.70	1307521.39	Аналитический	0.50	-
20	549940.29	1307472.53	Аналитический	0.50	-
21	549868.07	1307434.61	Аналитический	0.50	-
22	549807.24	1307413.92	Аналитический	0.50	-
23	549729.73	1307396.97	Аналитический	0.50	-
24	549615.90	1307375.97	Аналитический	0.50	-
25	549525.74	1307366.17	Аналитический	0.50	-
26	549448.78	1307366.54	Аналитический	0.50	-
27	549393.26	1307371.57	Аналитический	0.50	-
28	549063.38	1307417.30	Аналитический	0.50	-
29	549026.95	1307423.12	Аналитический	0.50	-
30	549006.77	1307431.53	Аналитический	0.50	-
31	548981.13	1307449.78	Аналитический	0.50	-
32	548960.10	1307482.01	Аналитический	0.50	-
33	548943.17	1307530.19	Аналитический	0.50	-
34	548915.30	1307613.24	Аналитический	0.50	-
35	548899.45	1307670.40	Аналитический	0.50	-
36	548888.77	1307708.72	Аналитический	0.50	-

1	2	3	4	5	6
37	548866.39	1307780.18	Аналитический	0.50	-
38	548841.03	1307865.11	Аналитический	0.50	-
39	548826.08	1307864.28	Аналитический	0.50	-
40	548846.90	1307792.39	Аналитический	0.50	-
41	548845.53	1307791.99	Аналитический	0.50	-
42	548882.17	1307665.50	Аналитический	0.50	-
43	548897.76	1307608.37	Аналитический	0.50	-
44	548926.94	1307524.74	Аналитический	0.50	-
45	548943.99	1307476.33	Аналитический	0.50	-
46	548970.32	1307434.54	Аналитический	0.50	-
47	549000.99	1307412.10	Аналитический	0.50	-
48	549020.89	1307405.43	Аналитический	0.50	-
49	549060.67	1307399.28	Аналитический	0.50	-
50	549390.77	1307353.59	Аналитический	0.50	-
51	549447.16	1307348.98	Аналитический	0.50	-
52	549527.68	1307348.24	Аналитический	0.50	-
53	549619.20	1307358.11	Аналитический	0.50	-
54	549733.28	1307379.33	Аналитический	0.50	-
55	549811.08	1307396.32	Аналитический	0.50	-
56	549873.91	1307417.49	Аналитический	0.50	-
57	549937.84	1307449.91	Аналитический	0.50	-
58	549974.23	1307472.91	Аналитический	0.50	-
59	550100.99	1307553.63	Аналитический	0.50	-
60	550228.82	1307633.43	Аналитический	0.50	-
61	550368.10	1307718.49	Аналитический	0.50	-
62	550490.11	1307793.60	Аналитический	0.50	-
63	550650.17	1307892.51	Аналитический	0.50	-
64	550779.67	1307969.47	Аналитический	0.50	-
65	550815.64	1307996.91	Аналитический	0.50	-
66	550848.95	1308031.25	Аналитический	0.50	-
67	550925.64	1308131.31	Аналитический	0.50	-
68	550962.55	1308178.58	Аналитический	0.50	-
69	550997.75	1308218.19	Аналитический	0.50	-
70	551011.11	1308225.75	Аналитический	0.50	-
71	551027.33	1308238.91	Аналитический	0.50	-
72	551166.40	1308296.70	Аналитический	0.50	-
73	551338.27	1308363.18	Аналитический	0.50	-
74	551416.25	1308395.85	Аналитический	0.50	-
75	551494.66	1308426.98	Аналитический	0.50	-
76	551538.45	1308438.26	Аналитический	0.50	-
1	551549.18	1308441.08	Аналитический	0.50	-
77	548552.68	1308668.06	Аналитический	0.50	-
78	548528.86	1308675.11	Аналитический	0.50	-
79	548524.53	1308676.39	Аналитический	0.50	-
80	548511.20	1308675.82	Аналитический	0.50	-
81	548471.78	1308659.48	Аналитический	0.50	-
82	548408.03	1308630.96	Аналитический	0.50	-

1	2	3	4	5	6
83	548377.95	1308617.92	Аналитический	0.50	-
84	548174.83	1308519.25	Аналитический	0.50	-
85	548177.23	1308510.74	Аналитический	0.50	-
86	548109.18	1308481.32	Аналитический	0.50	-
87	547989.11	1308433.84	Аналитический	0.50	-
88	547598.06	1308266.72	Аналитический	0.50	-
89	547597.15	1308268.64	Аналитический	0.50	-
90	547501.56	1308227.64	Аналитический	0.50	-
91	547470.09	1308214.44	Аналитический	0.50	-
92	547454.35	1308209.63	Аналитический	0.50	-
93	547438.93	1308205.85	Аналитический	0.50	-
94	547432.60	1308205.31	Аналитический	0.50	-
95	547423.28	1308204.43	Аналитический	0.50	-
96	547417.25	1308204.93	Аналитический	0.50	-
97	547412.26	1308205.31	Аналитический	0.50	-
98	547407.35	1308208.06	Аналитический	0.50	-
99	547401.90	1308210.96	Аналитический	0.50	-
100	547395.70	1308214.62	Аналитический	0.50	-
101	547387.79	1308221.18	Аналитический	0.50	-
102	547354.81	1308248.91	Аналитический	0.50	-
103	547311.90	1308284.83	Аналитический	0.50	-
104	547285.84	1308308.58	Аналитический	0.50	-
105	547248.55	1308340.73	Аналитический	0.50	-
106	547214.99	1308370.33	Аналитический	0.50	-
107	547152.56	1308421.59	Аналитический	0.50	-
108	547091.01	1308473.96	Аналитический	0.50	-
109	547073.88	1308488.39	Аналитический	0.50	-
110	547064.14	1308499.45	Аналитический	0.50	-
111	547060.74	1308504.39	Аналитический	0.50	-
112	547058.46	1308509.13	Аналитический	0.50	-
113	547057.11	1308513.62	Аналитический	0.50	-
114	547055.71	1308520.01	Аналитический	0.50	-
115	547054.82	1308528.24	Аналитический	0.50	-
116	547053.62	1308551.15	Аналитический	0.50	-
117	547054.97	1308584.70	Аналитический	0.50	-
118	547055.74	1308633.04	Аналитический	0.50	-
119	547057.35	1308675.88	Аналитический	0.50	-
120	547059.51	1308782.62	Аналитический	0.50	-
121	547059.29	1308907.16	Аналитический	0.50	-
122	547058.89	1308989.48	Аналитический	0.50	-
123	547047.91	1308986.66	Аналитический	0.50	-
124	547042.56	1308985.29	Аналитический	0.50	-
125	547041.80	1308907.34	Аналитический	0.50	-
126	547042.02	1308782.28	Аналитический	0.50	-
127	547042.45	1308684.33	Аналитический	0.50	-
128	547040.30	1308632.61	Аналитический	0.50	-
129	547037.18	1308584.88	Аналитический	0.50	-
130	547033.63	1308549.99	Аналитический	0.50	-



1	2	3	4	5	6
131	547032.95	1308533.21	Аналитический	0.50	-
132	547038.26	1308500.43	Аналитический	0.50	-
133	547055.86	1308472.89	Аналитический	0.50	-
134	547157.01	1308386.22	Аналитический	0.50	-
135	547270.35	1308288.70	Аналитический	0.50	-
136	547376.50	1308198.64	Аналитический	0.50	-
137	547410.44	1308181.38	Аналитический	0.50	-
138	547453.72	1308184.78	Аналитический	0.50	-
139	547497.65	1308203.21	Аналитический	0.50	-
140	547653.94	1308266.66	Аналитический	0.50	-
141	547659.68	1308274.46	Аналитический	0.50	-
142	548334.98	1308576.22	Аналитический	0.50	-
143	548422.15	1308615.30	Аналитический	0.50	-
144	548518.39	1308658.05	Аналитический	0.50	-
77	548552.68	1308668.06	Аналитический	0.50	-
145	546788.47	1309624.67	Аналитический	0.50	-
146	546742.45	1309650.98	Аналитический	0.50	-
147	546724.88	1309660.33	Аналитический	0.50	-
148	546704.55	1309670.22	Аналитический	0.50	-
149	546696.08	1309673.90	Аналитический	0.50	-
150	546635.94	1309695.17	Аналитический	0.50	-
151	546622.59	1309700.98	Аналитический	0.50	-
152	546587.59	1309720.59	Аналитический	0.50	-
153	546574.99	1309728.26	Аналитический	0.50	-
154	546565.75	1309735.60	Аналитический	0.50	-
155	546552.39	1309746.98	Аналитический	0.50	-
156	546546.69	1309752.41	Аналитический	0.50	-
157	546538.35	1309762.83	Аналитический	0.50	-
158	546522.49	1309784.60	Аналитический	0.50	-
159	546489.78	1309833.14	Аналитический	0.50	-
160	546348.75	1310056.47	Аналитический	0.50	-
161	546315.51	1310110.57	Аналитический	0.50	-
162	546300.06	1310131.54	Аналитический	0.50	-
163	546294.90	1310139.02	Аналитический	0.50	-
164	546270.70	1310138.82	Аналитический	0.50	-
165	546277.10	1310131.39	Аналитический	0.50	-
166	546284.54	1310120.58	Аналитический	0.50	-
167	546299.47	1310100.39	Аналитический	0.50	-
168	546332.60	1310046.46	Аналитический	0.50	-
169	546473.81	1309822.84	Аналитический	0.50	-
170	546506.87	1309773.80	Аналитический	0.50	-
171	546523.15	1309751.42	Аналитический	0.50	-
172	546532.39	1309739.88	Аналитический	0.50	-
173	546539.54	1309732.98	Аналитический	0.50	-
174	546553.60	1309721.00	Аналитический	0.50	-
175	546563.77	1309712.90	Аналитический	0.50	-
176	546577.90	1309704.25	Аналитический	0.50	-

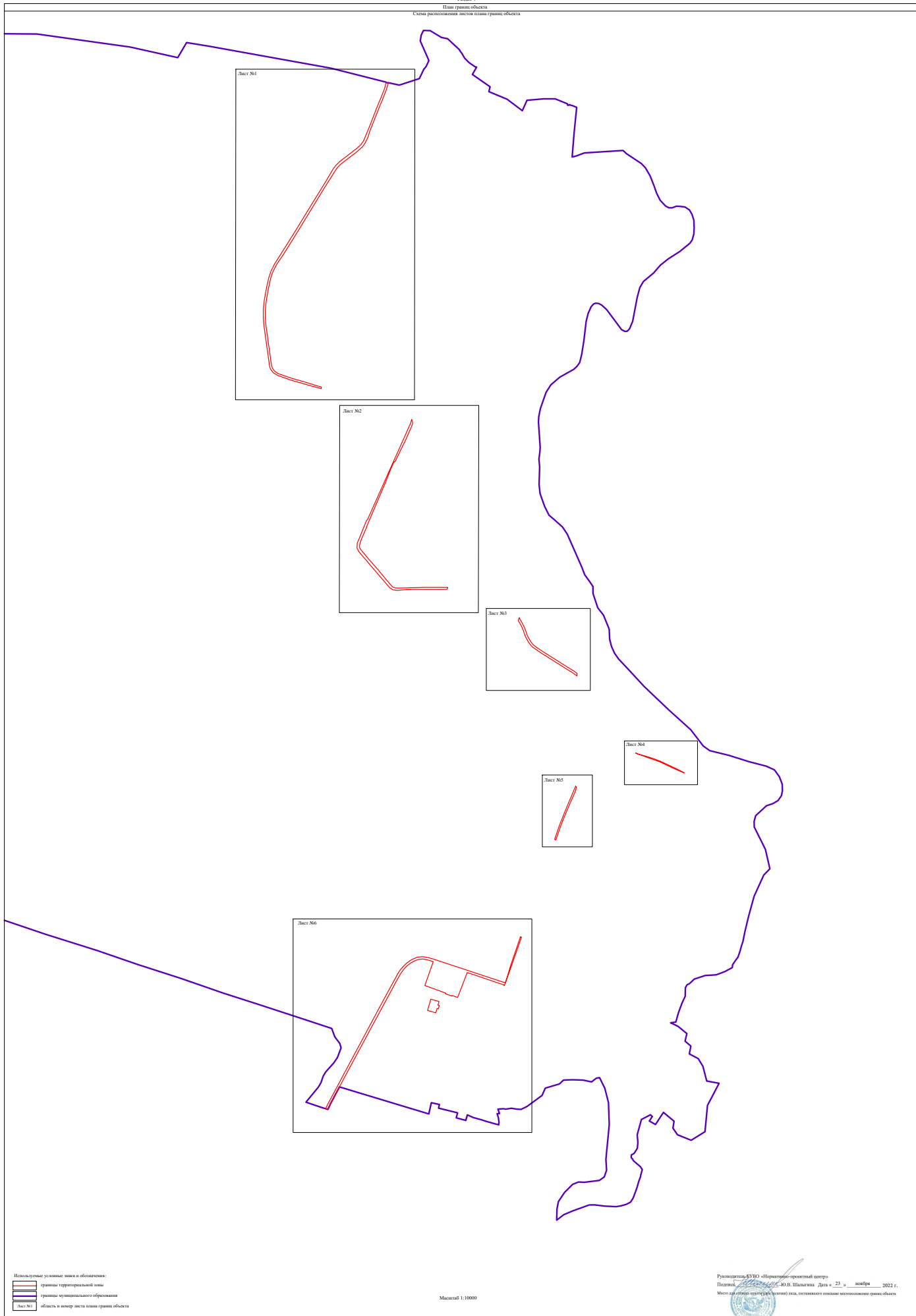
1	2	3	4	5	6
177	546613.85	1309684.10	Аналитический	0.50	-
178	546628.76	1309677.57	Аналитический	0.50	-
179	546688.75	1309656.36	Аналитический	0.50	-
180	546696.38	1309653.07	Аналитический	0.50	-
181	546716.06	1309643.50	Аналитический	0.50	-
182	546733.10	1309634.44	Аналитический	0.50	-
183	546764.14	1309616.69	Аналитический	0.50	-
145	546788.47	1309624.67	Аналитический	0.50	-
184	545586.90	1310661.93	Аналитический	0.50	-
185	545586.43	1310663.02	Аналитический	0.50	-
186	545583.09	1310670.49	Аналитический	0.50	-
187	545578.85	1310677.97	Аналитический	0.50	-
188	545575.20	1310689.00	Аналитический	0.50	-
189	545558.96	1310746.83	Аналитический	0.50	-
190	545537.81	1310815.65	Аналитический	0.50	-
191	545513.84	1310878.68	Аналитический	0.50	-
192	545452.97	1311009.04	Аналитический	0.50	-
193	545410.12	1311093.20	Аналитический	0.50	-
194	545409.83	1311093.67	Аналитический	0.50	-
195	545408.38	1311092.91	Аналитический	0.50	-
196	545449.30	1310998.93	Аналитический	0.50	-
197	545508.32	1310873.14	Аналитический	0.50	-
198	545535.62	1310796.41	Аналитический	0.50	-
199	545542.89	1310775.98	Аналитический	0.50	-
200	545583.55	1310661.72	Аналитический	0.50	-
184	545586.90	1310661.93	Аналитический	0.50	-
201	545290.92	1310126.68	Аналитический	0.50	-
202	545282.82	1310134.35	Аналитический	0.50	-
203	545259.15	1310126.87	Аналитический	0.50	-
204	545257.15	1310129.64	Аналитический	0.50	-
205	545153.50	1310083.29	Аналитический	0.50	-
206	545007.42	1310021.06	Аналитический	0.50	-
207	544939.13	1309994.39	Аналитический	0.50	-
208	544815.67	1309951.59	Аналитический	0.50	-
209	544812.59	1309950.60	Аналитический	0.50	-
210	544818.25	1309939.55	Аналитический	0.50	-
211	544949.05	1309984.67	Аналитический	0.50	-
212	545107.85	1310048.73	Аналитический	0.50	-
201	545290.92	1310126.68	Аналитический	0.50	-
213	543951.50	1309635.62	Аналитический	0.50	-
214	543948.26	1309644.86	Аналитический	0.50	-
215	543684.80	1309553.15	Аналитический	0.50	-
216	543548.50	1309503.74	Аналитический	0.50	-
217	543703.21	1309550.92	Аналитический	0.50	-
218	543951.35	1309635.57	Аналитический	0.50	-

1	2	3	4	5	6
213	543951.50	1309635.62	Аналитический	0.50	-
219	543547.98	1309503.54	Аналитический	0.50	-
220	543521.12	1309493.81	Аналитический	0.50	-
221	543516.27	1309492.03	Аналитический	0.50	-
222	543522.93	1309490.07	Аналитический	0.50	-
223	543523.24	1309489.54	Аналитический	0.50	-
224	543523.66	1309488.86	Аналитический	0.50	-
225	543633.72	1309162.22	Аналитический	0.50	-
226	543412.11	1309077.24	Картометрический	5.00	-
227	543429.88	1309028.45	Аналитический	0.10	-
228	543424.23	1309026.26	Аналитический	0.10	-
229	543444.81	1308969.84	Аналитический	0.10	-
230	543450.54	1308971.82	Аналитический	0.10	-
231	543518.52	1308785.43	Картометрический	5.00	-
232	543731.01	1308860.34	Аналитический	0.50	-
233	543748.34	1308802.40	Аналитический	0.50	-
234	543753.86	1308766.96	Аналитический	0.50	-
235	543751.26	1308731.16	Аналитический	0.50	-
236	543738.52	1308696.04	Аналитический	0.50	-
237	543719.93	1308662.22	Аналитический	0.50	-
238	543693.36	1308626.67	Аналитический	0.50	-
239	543660.61	1308596.07	Аналитический	0.50	-
240	543615.89	1308565.37	Аналитический	0.50	-
241	543567.06	1308537.48	Аналитический	0.50	-
242	543049.29	1308258.02	Аналитический	0.50	-
243	542740.91	1308091.93	Аналитический	0.50	-
244	542731.04	1308086.64	Аналитический	0.50	-
245	542632.10	1308034.16	Аналитический	0.50	-
246	542616.47	1308025.87	Аналитический	0.50	-
247	542545.16	1307988.05	Аналитический	0.50	-
248	542464.54	1307945.29	Аналитический	0.50	-
249	542434.95	1307932.10	Аналитический	0.50	-
250	542416.35	1307923.20	Аналитический	0.50	-
251	542422.70	1307902.60	Аналитический	0.50	-
252	542424.07	1307903.05	Аналитический	0.50	-
253	542472.77	1307926.90	Аналитический	0.50	-
254	542552.33	1307969.55	Аналитический	0.50	-
255	542642.62	1308017.83	Аналитический	0.50	-
256	542735.81	1308067.66	Аналитический	0.50	-
257	542832.72	1308119.48	Аналитический	0.50	-
258	542931.10	1308172.14	Аналитический	0.50	-
259	543025.31	1308222.54	Аналитический	0.50	-
260	543129.46	1308278.26	Аналитический	0.50	-
261	543224.51	1308329.11	Аналитический	0.50	-
262	543318.93	1308379.63	Аналитический	0.50	-
263	543400.67	1308423.37	Аналитический	0.50	-
264	543481.18	1308467.50	Аналитический	0.50	-

1	2	3	4	5	6
265	543552.96	1308506.62	Аналитический	0.50	-
266	543595.53	1308529.82	Аналитический	0.50	-
267	543620.94	1308542.94	Аналитический	0.50	-
268	543644.91	1308558.16	Аналитический	0.50	-
269	543659.19	1308568.29	Аналитический	0.50	-
270	543692.19	1308596.94	Аналитический	0.50	-
271	543717.99	1308624.11	Аналитический	0.50	-
272	543740.82	1308656.33	Аналитический	0.50	-
273	543750.28	1308672.49	Аналитический	0.50	-
274	543768.15	1308712.19	Аналитический	0.50	-
275	543772.83	1308735.02	Аналитический	0.50	-
276	543774.25	1308760.41	Аналитический	0.50	-
277	543772.67	1308784.01	Аналитический	0.50	-
278	543763.87	1308826.24	Аналитический	0.50	-
279	543751.43	1308867.06	Аналитический	0.50	-
280	543701.60	1309018.55	Аналитический	0.50	-
281	543651.72	1309169.46	Аналитический	0.50	-
282	543620.45	1309264.03	Аналитический	0.50	-
283	543589.13	1309358.76	Аналитический	0.50	-
284	543550.00	1309477.11	Аналитический	0.50	-
285	543546.79	1309487.89	Аналитический	0.50	-
286	543546.50	1309496.39	Аналитический	0.50	-
219	543547.98	1309503.54	Аналитический	0.50	-
287	543396.84	1308838.49	Аналитический	0.30	-
288	543376.07	1308911.26	Аналитический	0.30	-
289	543343.90	1308902.06	Аналитический	0.30	-
290	543340.32	1308913.87	Аналитический	0.30	-
291	543310.96	1308905.57	Аналитический	0.30	-
292	543314.28	1308893.67	Аналитический	0.30	-
293	543275.47	1308882.40	Аналитический	0.30	-
294	543296.93	1308809.52	Аналитический	0.30	-
287	543396.84	1308838.49	Аналитический	0.30	-
<b>3. Сведения о характерных точках части (частей) границы объекта</b>					
Обозначение характерных точек части границы	Координаты, м		Метод определения координат характерной точки	Средняя квадратическая погрешность положения характерной точки (Mt), м	Описание обозначения точки на местности (при наличии)
	X	Y			
1	2	3	4	5	6
Часть №					
-	-	-	-	-	-



Рисунок 4  
План границ области  
Схема расположения листов плана границ области



Использованы условные знаки и обозначения:  
— границы территориальной зоны  
— границы муниципального образования  
— область и номер листа плана границ области

Масштаб 1:10000




Руководитель ФУВО «Нормативно-проектный центр»  
Полторкин Ю.В. Шалагина Дата « 23 » ноября 2022 г.  
Место и время составления (принятия) акта, осуществляющего изменение границ области






Масштаб 1:5000

Используемые условные знаки и обозначения:

-  границы территориальной зоны
-  границы муниципального образования
-  характерная точка границ территориальной зоны

Руководитель БУВО «Нормативно-проектный центр»  
Подпись:  Ю.В. Шалагина Дата « 23 » ноября 2022 г.  
Место для отбора печати (при наличии) лица, составившего описание местонахождения границ объекта




## План границ объекта

Лист №2

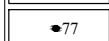


Масштаб 1:5000

Используемые условные знаки и обозначения:



границы территориальной зоны



характерная точка границ территориальной зоны

Руководитель БУВО «Нормативно-проектный центр»

Подпись  Ю.В. Шалыгина Дата « 23 » ноября 2022 г.

Место для оттиска печати (при наличии) лица, составившего описание местоположения границ объекта







План границ объекта  
Лист №4



Масштаб 1:1000


- Используемые условные знаки и обозначения:
- границы территориальной зоны
  - характерная точка границ территориальной зоны

Руководитель БУВО «Нормативно-проектный центр»  
Полпик Ю.В. Шалагина Дата « 23 » ноября 2022 г.  
Место для отбора проб (валовый) или, составившего описание местоположения границ объекта




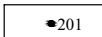
## План границ объекта

Лист №5



Масштаб 1:2000

Используемые условные знаки и обозначения :

	границы территориальной зоны
	характерная точка границ территориальной зоны

Руководитель БУВО «Нормативно-проектный центр»

Подпись  Ю.В. Шалыгина Дата « 23 » ноября 2022 г.

Место для оттиска печати (при наличии) лица, составившего описание местоположения границ объекта





Масштаб 1:5000

Используемые условные знаки и обозначения:

- границы территориальной зоны
- границы муниципального образования
- 213 характерная точка границ территориальной зоны

Руководитель БУВО «Нормативно-проектный центр»

Подпись  Ю.В. Шалыгина Дата « 23 » ноября 2022 г.

Место для оттиска печати (при наличии) лица, составившего описание местоположения границ объекта



## ОПИСАНИЕ МЕСТОПОЛОЖЕНИЯ ГРАНИЦ

Зона сельскохозяйственного производства за границами населенных пунктов – СХ2

(наименование объекта, местоположение границ которого описано  
(далее - объект)

## Раздел 1

Сведения об объекте		
№ п/п	Характеристики объекта	Описание характеристик
1	2	3
1	Местоположение объекта	Воронежская область, Рамонский муниципальный район, Берёзовское сельское поселение
2	Площадь объекта $\pm$ величина погрешности определения площади ( $P \pm \Delta P$ )	-
3	Иные характеристики объекта	-

## Раздел 2

Сведения о местоположении границ объекта					
1. Система координат: МСК - 36, зона 1					
2. Сведения о характерных точках границ объекта					
Обозначение характерных точек границ	Координаты, м		Метод определения координат характерной точки	Средняя квадратическая погрешность положения характерной точки (Mt), м	Описание обозначения точки на местности (при наличии)
	X	Y			
1	2	3	4	5	6
1	544812.13	1308755.08	Аналитический	0.10	-
2	544711.75	1309031.80	Аналитический	0.10	-
3	544363.85	1308905.23	Аналитический	0.10	-
4	544385.15	1308875.11	Аналитический	0.10	-
5	544399.45	1308868.65	Аналитический	0.10	-
6	544392.29	1308835.87	Аналитический	0.10	-
7	544376.32	1308819.07	Аналитический	0.10	-
8	544315.58	1308789.78	Аналитический	0.10	-
9	544321.46	1308777.52	Аналитический	0.10	-
10	544319.48	1308776.70	Аналитический	0.10	-
11	544325.56	1308751.58	Аналитический	0.10	-
12	544324.20	1308751.08	Аналитический	0.10	-
13	544331.42	1308734.18	Аналитический	0.10	-
14	544326.40	1308724.21	Аналитический	0.10	-
15	544292.95	1308709.07	Аналитический	0.10	-
16	544300.07	1308688.71	Аналитический	0.10	-
17	544277.31	1308680.45	Аналитический	0.10	-
18	544299.23	1308620.02	Аналитический	0.10	-
19	544315.58	1308574.95	Аналитический	0.10	-
1	544812.13	1308755.08	Аналитический	0.10	-
20	543785.30	1308078.12	Аналитический	2.50	-
21	543702.48	1308284.96	Аналитический	2.50	-
22	543603.79	1308534.09	Аналитический	2.50	-
23	543595.53	1308529.82	Аналитический	0.50	-
24	543552.96	1308506.62	Аналитический	0.50	-
25	543481.18	1308467.50	Аналитический	0.50	-
26	543405.83	1308426.20	Аналитический	0.50	-
27	543400.67	1308423.37	Аналитический	0.50	-
28	543318.93	1308379.63	Аналитический	0.50	-
29	543256.04	1308345.98	Аналитический	0.50	-
30	543224.51	1308329.11	Аналитический	0.50	-
31	543129.46	1308278.26	Аналитический	0.50	-
32	543025.31	1308222.54	Аналитический	0.50	-
33	542979.75	1308198.17	Картометрический	5.00	-
34	542985.38	1308188.51	Картометрический	5.00	-



35	543032.68	1308106.27	Аналитический	2.50	-
36	543048.15	1308076.27	Аналитический	2.50	-
37	543178.02	1308060.94	Аналитический	2.50	-
38	543207.19	1308062.79	Аналитический	2.50	-
39	543233.48	1308064.45	Аналитический	0.20	-
40	543239.72	1308064.85	Аналитический	0.20	-
41	543245.47	1308100.96	Аналитический	0.20	-
42	543249.02	1308111.96	Аналитический	0.20	-
43	543257.86	1308121.81	Аналитический	0.20	-
44	543282.23	1308138.55	Аналитический	0.20	-
45	543298.89	1308145.38	Аналитический	0.20	-
46	543310.86	1308144.55	Аналитический	0.20	-
47	543338.45	1308135.56	Аналитический	0.20	-
48	543369.50	1308126.36	Аналитический	0.20	-
49	543412.96	1308102.74	Аналитический	2.50	-
50	543475.99	1308101.10	Аналитический	2.50	-
51	543488.73	1308087.70	Аналитический	2.50	-
52	543519.04	1308053.77	Аналитический	2.50	-
53	543580.02	1307990.70	Аналитический	2.50	-
54	543640.55	1307966.82	Аналитический	2.50	-
55	543678.08	1307980.84	Аналитический	2.50	-
56	543745.46	1308034.41	Аналитический	2.50	-
20	543785.30	1308078.12	Аналитический	2.50	-

### 3. Сведения о характерных точках части (частей) границы объекта

Обозначение характерных точек части границы	Координаты, м		Метод определения координат характерной точки	Средняя квадратическая погрешность положения характерной точки (Mt), м	Описание обозначения точки на местности (при наличии)
	X	Y			
1	2	3	4	5	6
Часть №					
-	-	-	-	-	-







Масштаб 1:2000

Использованы условные знаки и обозначения:  
— границы территориальной зоны  
— границы муниципального образования  
— характерные точки границ территориальной зоны

Руководитель БУИО «Нормативно-проектный центр»  
Подпись: Ю.В. Шалыгина Дата: « 23 » ноября 2022 г.  
Место для печати (подпись, печать) лица, осуществляющего проверку исполнения границ объектов



## ОПИСАНИЕ МЕСТОПОЛОЖЕНИЯ ГРАНИЦ

Зона садоводства и огородничества за границами населенных пунктов – СО1

---

(наименование объекта, местоположение границ которого описано  
(далее - объект)

## Раздел 1

Сведения об объекте		
№ п/п	Характеристики объекта	Описание характеристик
1	2	3
1	Местоположение объекта	Воронежская область, Рамонский муниципальный район, Берёзовское сельское поселение
2	Площадь объекта $\pm$ величина погрешности определения площади ( $P \pm \Delta P$ )	-
3	Иные характеристики объекта	-

## Раздел 2

Сведения о местоположении границ объекта					
1. Система координат: МСК - 36, зона 1					
2. Сведения о характерных точках границ объекта					
Обозначение характерных точек границ	Координаты, м		Метод определения координат характерной точки	Средняя квадратическая погрешность положения характерной точки (Mt), м	Описание обозначения точки на местности (при наличии)
	X	Y			
1	2	3	4	5	6
1	550463.61	1309496.32	Картометрический	5.00	-
2	550474.48	1309515.62	Картометрический	5.00	-
3	550477.40	1309518.26	Картометрический	5.00	-
4	550476.52	1309519.25	Картометрический	5.00	-
5	550483.62	1309531.85	Картометрический	5.00	-
6	550470.60	1309543.16	Картометрический	5.00	-
7	550447.32	1309566.50	Картометрический	5.00	-
8	550543.03	1309799.43	Картометрический	5.00	-
9	550492.48	1309815.84	Картометрический	5.00	-
10	550486.38	1309817.82	Картометрический	5.00	-
11	550312.68	1309874.22	Картометрический	5.00	-
12	550252.96	1310044.70	Картометрический	5.00	-
13	550225.63	1310125.50	Картометрический	5.00	-
14	550160.51	1310093.59	Картометрический	5.00	-
15	550131.53	1310079.39	Картометрический	5.00	-
16	550017.66	1310045.31	Аналитический	0.20	-
17	550006.25	1310040.48	Картометрический	5.00	-
18	549985.53	1310031.67	Картометрический	5.00	-
19	549956.19	1310020.21	Картометрический	5.00	-
20	549936.62	1309995.85	Картометрический	5.00	-
21	549940.44	1309983.99	Картометрический	5.00	-
22	549944.76	1309970.56	Картометрический	5.00	-
23	549922.28	1309960.24	Картометрический	5.00	-
24	549924.43	1309939.95	Картометрический	5.00	-
25	549925.98	1309940.60	Картометрический	5.00	-
26	549933.23	1309921.85	Картометрический	5.00	-
27	549945.89	1309927.04	Картометрический	5.00	-
28	549953.60	1309908.05	Картометрический	5.00	-
29	550050.91	1309722.40	Картометрический	5.00	-
30	550077.06	1309675.66	Картометрический	5.00	-
31	550109.72	1309634.22	Картометрический	5.00	-
32	550172.45	1309555.11	Картометрический	5.00	-
33	550223.80	1309500.16	Картометрический	5.00	-
34	550250.87	1309450.57	Картометрический	5.00	-
35	550286.24	1309507.38	Картометрический	5.00	-
36	550262.20	1309575.83	Картометрический	5.00	-

1	2	3	4	5	6
37	550297.78	1309582.04	Аналитический	0.10	-
38	550322.39	1309537.57	Аналитический	0.10	-
39	550361.45	1309550.51	Картометрический	5.00	-
40	550399.15	1309479.55	Картометрический	5.00	-
41	550442.56	1309517.62	Картометрический	5.00	-
42	550455.51	1309498.49	Картометрический	5.00	-
1	550463.61	1309496.32	Картометрический	5.00	-
43	549927.21	1309826.41	Картометрический	5.00	-
44	549906.35	1309869.61	Картометрический	5.00	-
45	549875.51	1309866.20	Картометрический	5.00	-
46	549868.05	1309946.82	Картометрический	5.00	-
47	549821.82	1309932.78	Картометрический	5.00	-
48	549748.38	1309973.74	Аналитический	0.10	-
49	549630.91	1309980.63	Картометрический	5.00	-
50	549568.90	1309945.46	Картометрический	5.00	-
51	549594.34	1309921.48	Картометрический	5.00	-
52	549576.84	1309853.77	Аналитический	0.20	-
53	549576.74	1309847.82	Аналитический	0.20	-
54	549577.53	1309845.59	Аналитический	0.20	-
55	549579.82	1309844.59	Картометрический	5.00	-
56	549585.39	1309846.93	Картометрический	5.00	-
57	549586.19	1309839.74	Картометрический	5.00	-
58	549587.88	1309835.89	Картометрический	5.00	-
59	549606.04	1309794.88	Картометрический	5.00	-
60	549609.18	1309788.61	Картометрический	5.00	-
61	549610.69	1309783.98	Картометрический	5.00	-
62	549612.14	1309784.77	Картометрический	5.00	-
63	549612.47	1309783.53	Картометрический	5.00	-
64	549636.91	1309795.87	Картометрический	5.00	-
65	549639.49	1309795.28	Картометрический	5.00	-
66	549664.45	1309743.24	Аналитический	0.10	-
67	549666.74	1309737.62	Аналитический	0.10	-
68	549677.04	1309712.40	Аналитический	0.10	-
69	549668.09	1309708.66	Картометрический	5.00	-
70	549670.67	1309704.47	Картометрический	5.00	-
71	549680.12	1309686.92	Аналитический	0.20	-
72	549683.36	1309689.22	Аналитический	0.20	-
73	549700.56	1309666.66	Аналитический	0.20	-
74	549703.60	1309662.47	Картометрический	5.00	-
75	549667.36	1309644.62	Аналитический	0.20	-
76	549662.94	1309633.70	Картометрический	5.00	-
77	549713.06	1309650.31	Картометрический	5.00	-
78	549759.92	1309669.17	Аналитический	0.20	-
79	549769.24	1309674.23	Аналитический	0.20	-
80	549827.28	1309725.49	Картометрический	5.00	-
81	549884.55	1309763.61	Картометрический	5.00	-
82	549902.75	1309789.20	Картометрический	5.00	-

1	2	3	4	5	6
83	549914.66	1309820.36	Картометрический	5.00	-
43	549927.21	1309826.41	Картометрический	5.00	-
84	546683.05	1309678.63	Картометрический	5.00	-
85	546686.93	1309689.97	Картометрический	5.00	-
86	546698.67	1309723.20	Картометрический	5.00	-
87	546705.27	1309742.27	Картометрический	5.00	-
88	546707.19	1309747.72	Картометрический	5.00	-
89	546717.50	1309774.96	Картометрический	5.00	-
90	546748.42	1309814.02	Картометрический	5.00	-
91	546758.84	1309827.21	Картометрический	5.00	-
92	546749.52	1309853.07	Картометрический	5.00	-
93	546714.20	1309899.31	Картометрический	5.00	-
94	546632.29	1309928.49	Картометрический	5.00	-
95	546559.90	1309982.04	Картометрический	5.00	-
96	546552.07	1309998.73	Картометрический	5.00	-
97	546464.80	1310005.13	Картометрический	5.00	-
98	546451.86	1310032.28	Картометрический	5.00	-
99	546443.03	1310051.04	Картометрический	5.00	-
100	546449.76	1310094.28	Картометрический	5.00	-
101	546532.13	1310173.45	Картометрический	5.00	-
102	546574.49	1310180.66	Картометрический	5.00	-
103	546594.19	1310212.33	Аналитический	0.30	-
104	546616.43	1310249.45	Аналитический	0.10	-
105	546622.55	1310278.85	Аналитический	0.10	-
106	546578.84	1310262.68	Аналитический	0.10	-
107	546545.47	1310276.40	Аналитический	0.10	-
108	546481.15	1310344.27	Аналитический	0.30	-
109	546470.25	1310365.27	Аналитический	0.30	-
110	546460.52	1310370.09	Аналитический	0.30	-
111	546449.82	1310375.12	Аналитический	0.30	-
112	546428.74	1310379.09	Аналитический	0.30	-
113	546363.06	1310409.62	Картометрический	5.00	-
114	546352.76	1310429.64	Картометрический	5.00	-
115	546337.18	1310412.95	Картометрический	5.00	-
116	546318.96	1310394.40	Аналитический	0.30	-
117	546340.08	1310374.62	Аналитический	0.30	-
118	546330.64	1310356.92	Аналитический	0.30	-
119	546333.52	1310353.99	Картометрический	5.00	-
120	546289.31	1310273.23	Картометрический	5.00	-
121	546274.87	1310246.63	Картометрический	5.00	-
122	546287.01	1310240.00	Картометрический	5.00	-
123	546293.45	1310238.92	Картометрический	5.00	-
124	546308.46	1310225.40	Картометрический	5.00	-
125	546320.19	1310205.49	Аналитический	0.10	-
126	546336.76	1310175.34	Аналитический	0.30	-
127	546328.83	1310170.82	Аналитический	0.30	-
128	546311.30	1310159.22	Аналитический	0.30	-

1	2	3	4	5	6
129	546308.09	1310162.58	Аналитический	0.30	-
130	546291.90	1310158.57	Аналитический	0.30	-
131	546288.21	1310156.14	Аналитический	0.30	-
132	546283.76	1310152.73	Аналитический	0.30	-
133	546292.54	1310142.45	Аналитический	0.50	-
134	546294.90	1310139.02	Аналитический	0.50	-
135	546300.06	1310131.54	Аналитический	0.50	-
136	546315.51	1310110.57	Аналитический	0.50	-
137	546348.75	1310056.47	Аналитический	0.50	-
138	546489.78	1309833.14	Аналитический	0.50	-
139	546522.49	1309784.60	Аналитический	0.50	-
140	546538.35	1309762.83	Аналитический	0.50	-
141	546546.69	1309752.41	Аналитический	0.50	-
142	546552.39	1309746.98	Аналитический	0.50	-
143	546565.75	1309735.60	Аналитический	0.50	-
144	546574.99	1309728.26	Аналитический	0.50	-
145	546587.59	1309720.59	Аналитический	0.50	-
146	546622.59	1309700.98	Аналитический	0.50	-
147	546635.94	1309695.17	Аналитический	0.50	-
84	546683.05	1309678.63	Картометрический	5.00	-
148	546247.14	1308698.13	Картометрический	5.00	-
149	546212.98	1308834.19	Картометрический	5.00	-
150	546172.79	1308994.23	Картометрический	5.00	-
151	546133.07	1309152.42	Картометрический	5.00	-
152	546113.57	1309231.22	Картометрический	5.00	-
153	546100.16	1309311.42	Картометрический	5.00	-
154	546077.54	1309446.70	Картометрический	5.00	-
155	546085.95	1309449.19	Аналитический	0.30	-
156	546078.67	1309473.10	Аналитический	0.30	-
157	546073.37	1309471.56	Картометрический	5.00	-
158	546062.65	1309535.69	Картометрический	5.00	-
159	546056.65	1309558.16	Картометрический	5.00	-
160	546011.05	1309758.37	Картометрический	5.00	-
161	546004.87	1309782.60	Картометрический	5.00	-
162	545996.17	1309870.55	Картометрический	5.00	-
163	545956.72	1310002.02	Картометрический	5.00	-
164	545951.87	1310017.80	Картометрический	5.00	-
165	545945.45	1310037.26	Картометрический	5.00	-
166	545929.43	1310108.23	Картометрический	5.00	-
167	545919.27	1310106.69	Картометрический	5.00	-
168	545910.16	1310106.96	Картометрический	5.00	-
169	545905.67	1310106.82	Картометрический	5.00	-
170	545872.59	1310099.63	Картометрический	5.00	-
171	545863.93	1310098.36	Картометрический	5.00	-
172	545849.80	1310098.27	Картометрический	5.00	-
173	545838.76	1310097.42	Картометрический	5.00	-
174	545816.18	1310092.25	Картометрический	5.00	-

1	2	3	4	5	6
175	545789.04	1310085.33	Картометрический	5.00	-
176	545755.77	1310077.79	Картометрический	5.00	-
177	545739.16	1310074.27	Картометрический	5.00	-
178	545730.00	1310072.66	Картометрический	5.00	-
179	545721.95	1310072.23	Картометрический	5.00	-
180	545708.43	1310072.14	Картометрический	5.00	-
181	545708.80	1310069.74	Картометрический	5.00	-
182	545712.28	1310048.13	Картометрический	5.00	-
183	545662.39	1310040.70	Картометрический	5.00	-
184	545656.49	1310067.16	Картометрический	5.00	-
185	545654.68	1310076.43	Картометрический	5.00	-
186	545628.90	1310078.43	Картометрический	5.00	-
187	545599.12	1310081.26	Картометрический	5.00	-
188	545585.20	1310081.53	Картометрический	5.00	-
189	545574.12	1310080.92	Картометрический	5.00	-
190	545563.73	1310078.50	Картометрический	5.00	-
191	545543.54	1310071.86	Картометрический	5.00	-
192	545527.08	1310065.76	Картометрический	5.00	-
193	545519.32	1310063.50	Картометрический	5.00	-
194	545512.21	1310061.82	Картометрический	5.00	-
195	545500.17	1310060.37	Картометрический	5.00	-
196	545476.51	1310059.49	Картометрический	5.00	-
197	545451.42	1310058.02	Картометрический	5.00	-
198	545412.04	1310051.95	Картометрический	5.00	-
199	545371.55	1310044.99	Картометрический	5.00	-
200	545363.64	1310044.42	Картометрический	5.00	-
201	545358.12	1310044.87	Картометрический	5.00	-
202	545348.24	1310048.03	Картометрический	5.00	-
203	545335.54	1310054.67	Картометрический	5.00	-
204	545350.61	1310023.54	Аналитический	0.20	-
205	545480.43	1309609.83	Аналитический	0.20	-
206	545644.97	1309113.00	Аналитический	0.20	-
207	545778.74	1308638.46	Аналитический	0.20	-
208	545788.49	1308596.49	Картометрический	5.00	-
209	546146.61	1308675.89	Картометрический	5.00	-
148	546247.14	1308698.13	Картометрический	5.00	-
210	545957.60	1310476.36	Картометрический	5.00	-
211	545958.65	1310481.24	Картометрический	5.00	-
212	545963.46	1310498.12	Картометрический	5.00	-
213	545965.95	1310508.16	Картометрический	5.00	-
214	545978.24	1310538.20	Картометрический	5.00	-
215	545979.72	1310541.83	Картометрический	5.00	-
216	545985.59	1310558.55	Картометрический	5.00	-
217	545999.31	1310597.62	Картометрический	5.00	-
218	546035.98	1310657.92	Картометрический	5.00	-
219	546038.67	1310678.85	Картометрический	5.00	-
220	546054.86	1310690.91	Картометрический	5.00	-

1	2	3	4	5	6
221	546073.88	1310711.62	Картометрический	5.00	-
222	546021.28	1310757.87	Картометрический	5.00	-
223	545990.95	1310779.23	Картометрический	5.00	-
224	545963.62	1310797.13	Картометрический	5.00	-
225	545941.72	1310817.50	Картометрический	5.00	-
226	545947.02	1310822.51	Картометрический	5.00	-
227	545933.11	1310836.71	Картометрический	5.00	-
228	545903.35	1310861.79	Картометрический	5.00	-
229	545877.92	1310895.99	Аналитический	0.10	-
230	545879.39	1310908.38	Аналитический	0.10	-
231	545868.90	1310908.52	Аналитический	0.10	-
232	545861.44	1310920.49	Аналитический	0.10	-
233	545840.39	1310941.94	Аналитический	0.10	-
234	545804.57	1310950.29	Аналитический	0.10	-
235	545777.42	1310969.63	Аналитический	0.10	-
236	545747.92	1310944.23	Аналитический	0.10	-
237	545707.67	1310935.93	Аналитический	0.10	-
238	545713.98	1310947.23	Аналитический	0.10	-
239	545715.78	1310956.91	Аналитический	0.10	-
240	545714.72	1310963.19	Аналитический	0.10	-
241	545690.71	1310979.57	Аналитический	0.10	-
242	545722.16	1311035.06	Аналитический	0.10	-
243	545717.34	1311038.69	Аналитический	0.10	-
244	545709.86	1311044.32	Аналитический	0.10	-
245	545698.21	1311054.78	Аналитический	0.10	-
246	545675.86	1311074.83	Аналитический	0.10	-
247	545653.55	1311094.86	Аналитический	0.10	-
248	545631.22	1311114.90	Аналитический	0.10	-
249	545610.91	1311133.14	Аналитический	0.10	-
250	545582.33	1311158.78	Аналитический	0.10	-
251	545559.60	1311179.18	Аналитический	0.10	-
252	545535.28	1311185.48	Аналитический	0.10	-
253	545535.11	1311185.61	Аналитический	0.10	-
254	545534.95	1311185.65	Аналитический	0.10	-
255	545485.21	1311223.72	Аналитический	0.10	-
256	545479.08	1311186.47	Аналитический	0.10	-
257	545479.39	1311186.19	Аналитический	0.10	-
258	545447.94	1311186.55	Аналитический	0.10	-
259	545429.25	1311144.45	Аналитический	0.10	-
260	545443.37	1311111.51	Аналитический	0.10	-
261	545409.82	1311093.68	Аналитический	0.10	-
262	545410.12	1311093.20	Аналитический	0.10	-
263	545452.97	1311009.04	Аналитический	0.10	-
264	545513.84	1310878.68	Аналитический	0.10	-
265	545537.81	1310815.65	Аналитический	0.10	-
266	545558.96	1310746.83	Аналитический	0.10	-
267	545575.20	1310689.00	Аналитический	0.10	-
268	545578.85	1310677.97	Аналитический	0.10	-




1	2	3	4	5	6
269	545583.09	1310670.49	Аналитический	0.10	-
270	545586.43	1310663.02	Аналитический	0.10	-
271	545586.90	1310661.93	Аналитический	0.10	-
272	545597.32	1310637.68	Аналитический	0.10	-
273	545607.99	1310606.71	Аналитический	0.10	-
274	545616.86	1310584.01	Аналитический	0.10	-
275	545633.38	1310537.20	Картометрический	5.00	-
276	545642.84	1310548.66	Картометрический	5.00	-
277	545657.55	1310563.44	Картометрический	5.00	-
278	545727.78	1310631.40	Картометрический	5.00	-
279	545743.34	1310645.76	Картометрический	5.00	-
280	545754.32	1310654.10	Картометрический	5.00	-
281	545763.25	1310659.29	Картометрический	5.00	-
282	545769.37	1310661.29	Картометрический	5.00	-
283	545773.47	1310661.80	Картометрический	5.00	-
284	545778.99	1310661.57	Картометрический	5.00	-
285	545798.82	1310658.46	Картометрический	5.00	-
286	545830.16	1310628.37	Картометрический	5.00	-
287	545868.63	1310578.96	Картометрический	5.00	-
288	545875.78	1310574.65	Картометрический	5.00	-
289	545885.88	1310559.57	Картометрический	5.00	-
290	545898.12	1310545.67	Картометрический	5.00	-
291	545909.16	1310532.88	Аналитический	0.10	-
292	545915.62	1310525.56	Аналитический	0.10	-
293	545919.63	1310514.69	Аналитический	0.10	-
294	545920.59	1310507.12	Картометрический	5.00	-
295	545931.22	1310505.53	Картометрический	5.00	-
296	545926.75	1310485.79	Картометрический	5.00	-
297	545935.59	1310481.72	Картометрический	5.00	-
210	545957.60	1310476.36	Картометрический	5.00	-
298	544994.10	1310016.91	Картометрический	5.00	-
299	544910.69	1310186.71	Картометрический	5.00	-
300	544824.41	1310343.98	Картометрический	5.00	-
301	544806.58	1310376.44	Картометрический	5.00	-
302	544720.93	1310532.51	Картометрический	5.00	-
303	544701.83	1310567.33	Картометрический	5.00	-
304	544678.99	1310608.97	Картометрический	5.00	-
305	544659.26	1310644.86	Картометрический	5.00	-
306	544634.09	1310690.80	Картометрический	5.00	-
307	544331.57	1310538.95	Картометрический	5.00	-
308	544335.14	1310519.68	Картометрический	5.00	-
309	544339.93	1310508.36	Картометрический	5.00	-
310	544366.89	1310457.49	Картометрический	5.00	-
311	544396.18	1310404.38	Аналитический	0.10	-
312	544407.67	1310379.67	Аналитический	0.10	-
313	544414.64	1310368.00	Картометрический	5.00	-
314	544421.42	1310356.63	Картометрический	5.00	-

1	2	3	4	5	6
315	544428.93	1310344.06	Картометрический	5.00	-
316	544441.61	1310322.81	Картометрический	5.00	-
317	544449.44	1310309.69	Картометрический	5.00	-
318	544453.78	1310303.38	Картометрический	5.00	-
319	544456.29	1310300.75	Картометрический	5.00	-
320	544458.54	1310299.31	Картометрический	5.00	-
321	544482.67	1310291.91	Картометрический	5.00	-
322	544491.78	1310288.15	Картометрический	5.00	-
323	544510.02	1310280.04	Картометрический	5.00	-
324	544522.55	1310273.96	Картометрический	5.00	-
325	544530.66	1310269.37	Картометрический	5.00	-
326	544557.06	1310246.10	Картометрический	5.00	-
327	544569.28	1310238.27	Картометрический	5.00	-
328	544572.20	1310235.22	Картометрический	5.00	-
329	544577.31	1310228.26	Картометрический	5.00	-
330	544588.93	1310211.72	Картометрический	5.00	-
331	544594.72	1310214.01	Картометрический	5.00	-
332	544608.70	1310219.82	Картометрический	5.00	-
333	544627.73	1310183.63	Картометрический	5.00	-
334	544618.20	1310179.18	Картометрический	5.00	-
335	544616.03	1310177.01	Картометрический	5.00	-
336	544624.23	1310169.25	Картометрический	5.00	-
337	544639.65	1310155.62	Картометрический	5.00	-
338	544648.49	1310148.37	Картометрический	5.00	-
339	544651.19	1310146.68	Картометрический	5.00	-
340	544654.38	1310145.40	Картометрический	5.00	-
341	544656.94	1310144.96	Картометрический	5.00	-
342	544663.74	1310144.54	Картометрический	5.00	-
343	544678.05	1310143.86	Картометрический	5.00	-
344	544690.55	1310142.60	Картометрический	5.00	-
345	544732.09	1310137.28	Картометрический	5.00	-
346	544759.13	1310093.66	Картометрический	5.00	-
347	544758.82	1310074.24	Картометрический	5.00	-
348	544730.72	1310044.32	Картометрический	5.00	-
349	544729.15	1310040.93	Картометрический	5.00	-
350	544730.66	1310033.59	Картометрический	5.00	-
351	544731.26	1310033.67	Картометрический	5.00	-
352	544758.34	1310043.28	Картометрический	5.00	-
353	544778.08	1310050.28	Картометрический	5.00	-
354	544778.37	1310049.70	Картометрический	5.00	-
355	544781.00	1310043.58	Картометрический	5.00	-
356	544799.57	1310005.70	Картометрический	5.00	-
357	544786.72	1310001.05	Картометрический	5.00	-
358	544807.17	1309960.71	Картометрический	5.00	-
359	544812.59	1309950.60	Картометрический	5.00	-
360	544815.67	1309951.59	Аналитический	0.50	-
361	544939.13	1309994.39	Аналитический	0.50	-
298	544994.10	1310016.91	Картометрический	5.00	-

1	2	3	4	5	6
362	544069.40	1309291.80	Картометрический	5.00	-
363	544062.84	1309318.27	Картометрический	5.00	-
364	543951.21	1309634.99	Картометрический	5.00	-
365	543703.00	1309551.00	Картометрический	5.00	-
366	543687.51	1309546.09	Картометрический	5.00	-
367	543689.39	1309540.62	Аналитический	0.20	-
368	543707.28	1309490.75	Аналитический	0.20	-
369	543729.71	1309428.54	Аналитический	2.50	-
370	543751.92	1309366.90	Аналитический	2.50	-
371	543773.93	1309305.82	Аналитический	2.50	-
372	543795.74	1309245.31	Аналитический	2.50	-
373	543810.92	1309203.53	Картометрический	5.00	-
374	543818.84	1309206.25	Картометрический	5.00	-
375	543931.10	1309244.36	Картометрический	5.00	-
362	544069.40	1309291.80	Картометрический	5.00	-
3. Сведения о характерных точках части (частей) границы объекта					
Обозначение характерных точек части границы	Координаты, м		Метод определения координат характерной точки	Средняя квадратическая погрешность положения характерной точки (Мт), м	Описание обозначения точки на местности (при наличии)
	X	Y			
1	2	3	4	5	6
Часть №					
-	-	-	-	-	-






Используемые условные знаки и обозначения:

- границы территориальной зоны
- границы муниципального образования
- Лист №1 область и номер листа плана границ объекта

Масштаб 1:10000

Руководитель БУВО «Нормативно-проектный центр»  
Подпись: Ю.В. Шалагина Дата « 23 » ноября 2022 г.  
Место для отбора (или выдачи) листа, составившего описание местоположения границ объекта






## План границ объекта

Лист №1



Масштаб 1:5000

Используемые условные знаки и обозначения:

	границы территориальной зоны
	границы муниципального образования
	характерная точка границ территориальной зоны

Руководитель БУВО «Нормативно-проектный центр»

Подпись  Ю.В. Шалыгина Дата « 23 » ноября 2022 г.

Место для оттиска печати (при наличии) лица, составившего описание местоположения границ объекта







Масштаб 1:2000

- Использованы условные знаки и обозначения:
- границы территориальной зоны
  - границы муниципального образования
  - характерная точка границ территориальной зоны

Руководитель БУИО «Иркутский проектный центр»  
Подпись: Ю.В. Шалагина Дата « 23 » ноября 2022 г.  
Место для отбора проб (для анализа) или, составившего отписки, составившего границы объекта





## ПРАВИЛА ЗЕМЛЕПОЛЬЗОВАНИЯ И ЗАСТРОЙКИ

Карта градостроительного зонирования территории Берёзовского сельского поселения Рамонского муниципального района Воронежской области

Воронежской области

### УСЛОВНЫЕ ОБОЗНАЧЕНИЯ

#### Территориальные границы

- Граница сельского поселения
- Граница населенного пункта

#### Территории, для которых градостроительные регламенты не устанавливаются

- Сельскохозяйственные угодья в составе земель сельскохозяйственного назначения
- Земли лесного фонда
- Земли, покрытые поверхностными водами

#### Объекты, указанные приложениями к Положению

- Территории, которые регламентируются положением об ООПТ

#### Территориальные зоны

- Ж1/1 Зона застройки индивидуальными жилыми домами села Берёзово
- Ж1/2 Зона застройки индивидуальными жилыми домами деревни Борки
- Ж1/3 Зона застройки индивидуальными жилыми домами деревни Ивницы
- Ж1/4 Зона застройки индивидуальными жилыми домами села Лопатки

- ОД1/1 Общественно-деловая зона села Берёзово

- ОД1/2 Общественно-деловая зона села Лопатки

- СХ1/4 Зона сельскохозяйственного использования в границах населенного пункта села Лопатки

- СХ2/4 Зона сельскохозяйственного производства села Лопатки

- СХ3/1 Зона животноводства села Берёзово

- СО1/1 Зона садоводства и огородничества за границами населенных пунктов

- П1/4 Производственная зона села Лопатки

- ИТ1/2 Зона улиц, дорог, инженерной и транспортной инфраструктуры деревни Борки

- ИТ1/3 Зона улиц, дорог, инженерной и транспортной инфраструктуры деревни Ивницы

- ИТ1/4 Зона улиц, дорог, инженерной и транспортной инфраструктуры села Лопатки

- ИТ1 Зона улиц, дорог, инженерной и транспортной инфраструктуры за границами населенных пунктов

- СР1/1 Зона ритуальных объектов села Берёзово

- СР1/2 Зона ритуальных объектов села Лопатки

- Р1/1 Зона рекреационного назначения - объектов отдыха села Берёзово

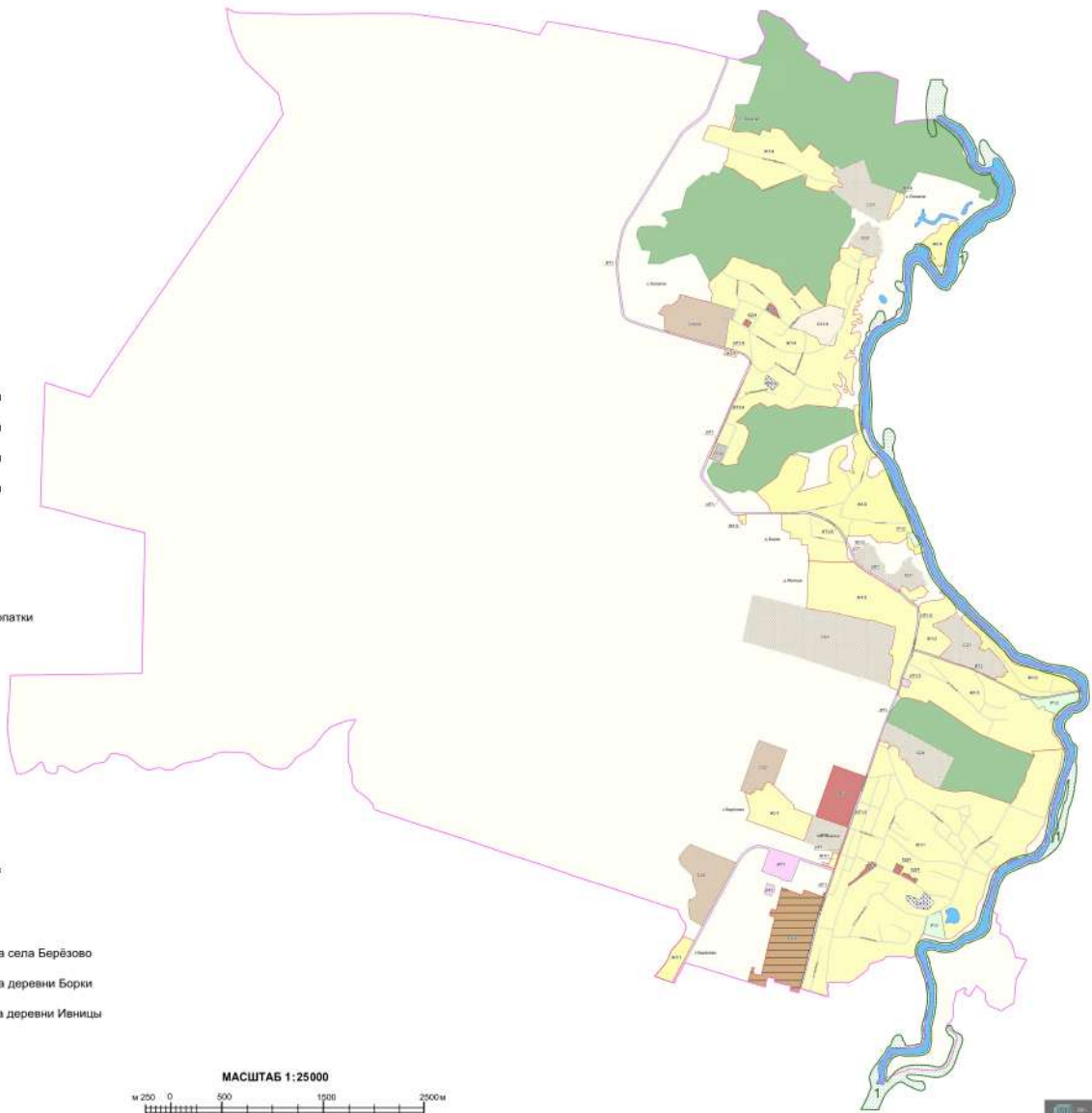
- Р1/2 Зона рекреационного назначения - объектов отдыха деревни Борки

- Р1/3 Зона рекреационного назначения - объектов отдыха деревни Ивницы

#### Объекты транспортной инфраструктуры

- Улично-дорожная сеть населенного пункта

МАСШТАБ 1:25000







### ПРАВИЛА ЗЕМЛЕПОЛЬЗОВАНИЯ И ЗАСТРОЙКИ

Карта градостроительного зонирования с отображением зон с особыми условиями использования территории Берёзовского сельского поселения Рамонского муниципального района Воронежской области

Схема с отображением зон ограничений от аэродромов



- ПОДЗОНА №4 приаэродромной территории аэродрома Воронеж (Чертовичское) (международный аэропорт имени Петра I)
- ПОДЗОНА №5 приаэродромной территории аэродрома Воронеж (Чертовичское) (международный аэропорт имени Петра I)
- ПОДЗОНА №6 приаэродромной территории аэродрома Воронеж (Чертовичское) (международный аэропорт имени Петра I)

#### УСЛОВНЫЕ ОБОЗНАЧЕНИЯ

##### Территориальные границы

- Граница сельского поселения
- Граница населенного пункта

##### Территории, для которых градостроительные регламенты не устанавливаются

- Сельскохозяйственные угодья в составе земель сельскохозяйственного назначения
- Земли лесного фонда
- Земли, покрытые поверхностными водами

##### Территориальные зоны

- Зона застройки индивидуальными жилыми домами
- Общественно-деловая зона
- Зона сельскохозяйственного использования в границах населенных пунктов
- Зона сельскохозяйственного производства
- Зона животноводства
- Зона садоводства и огородничества
- Производственная зона
- Зона улиц, дорог, инженерной и транспортной инфраструктуры
- Зона ритуальных объектов
- Зона рекреационного назначения - объектов отдыха

##### Зоны с особыми условиями использования территории

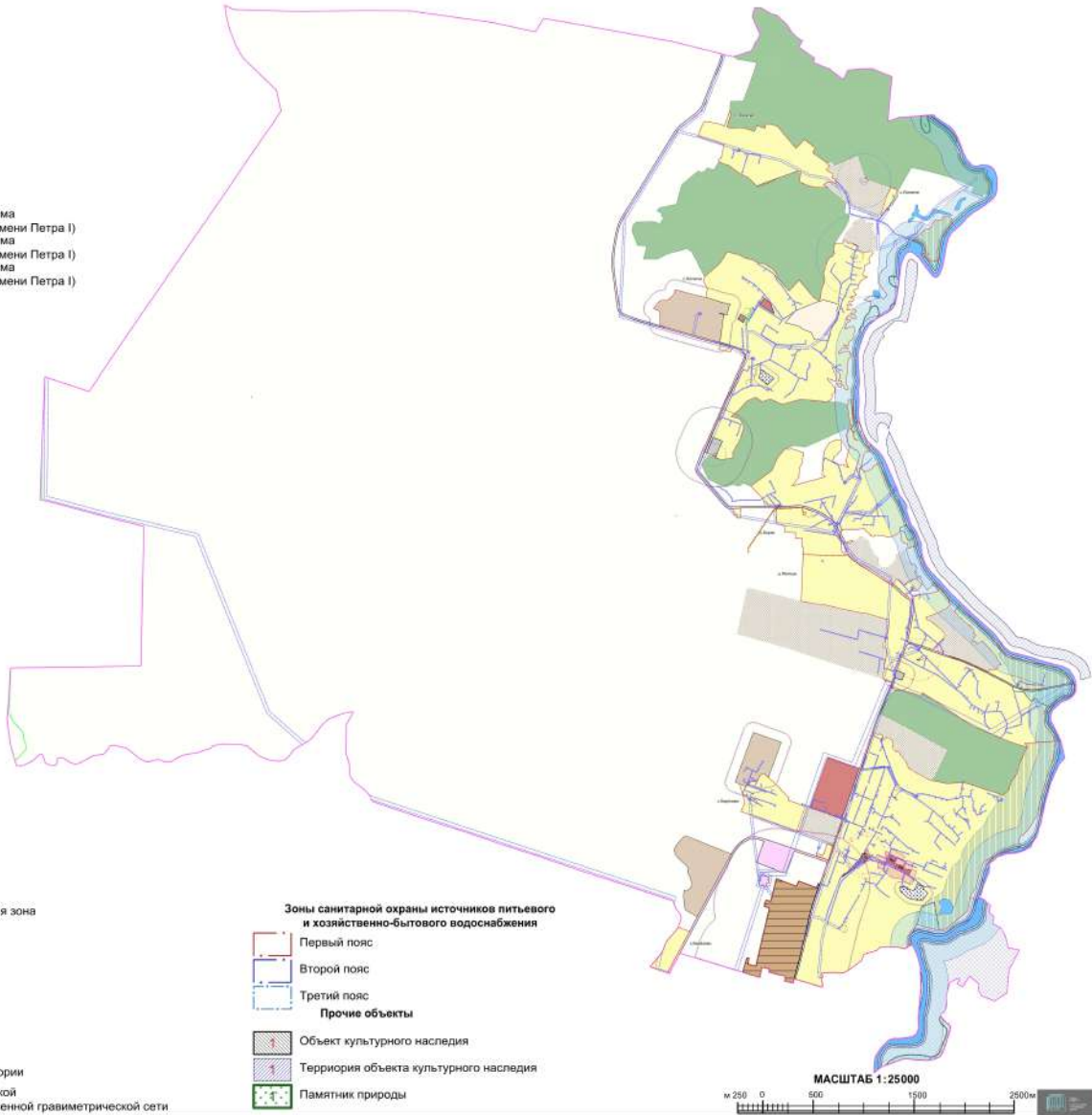
- Водоохранная зона
- Прибрежная защитная полоса
- Зоны затопления и подтопления
- Ориентировочная (нормативная) санитарно-защитная зона
- Охранная зона объектов электроэнергетики
- Охранная зона трубопроводов
- Охранная зона линий и сооружений связи
- Защитная зона объекта культурного наследия
- Зоны охраны объектов культурного наследия
- Охранная зона особо охраняемой природной территории
- Охранная зона пунктов государственной геодезической сети, государственной нивелирной сети и государственной гравиметрической сети

##### Зоны санитарной охраны источников питьевого и хозяйственно-бытового водоснабжения

- Первый пояс
- Второй пояс
- Третий пояс

##### Прочие объекты

- Объект культурного наследия
- Территория объекта культурного наследия
- Памятник природы



МАСШТАБ 1:25000  
0 500 1500 2500 м



## ПРАВИЛА ЗЕМЛЕПОЛЬЗОВАНИЯ И ЗАСТРОЙКИ

Карта градостроительного зонирования с отображением зон ограничений от аэродромов

Берёзовского сельского поселения Рамонского муниципального района Воронежской области

### УСЛОВНЫЕ ОБОЗНАЧЕНИЯ

#### Территориальные границы

- Граница сельского поселения
- Граница населенного пункта

Территории, для которых градостроительные регламенты не устанавливаются

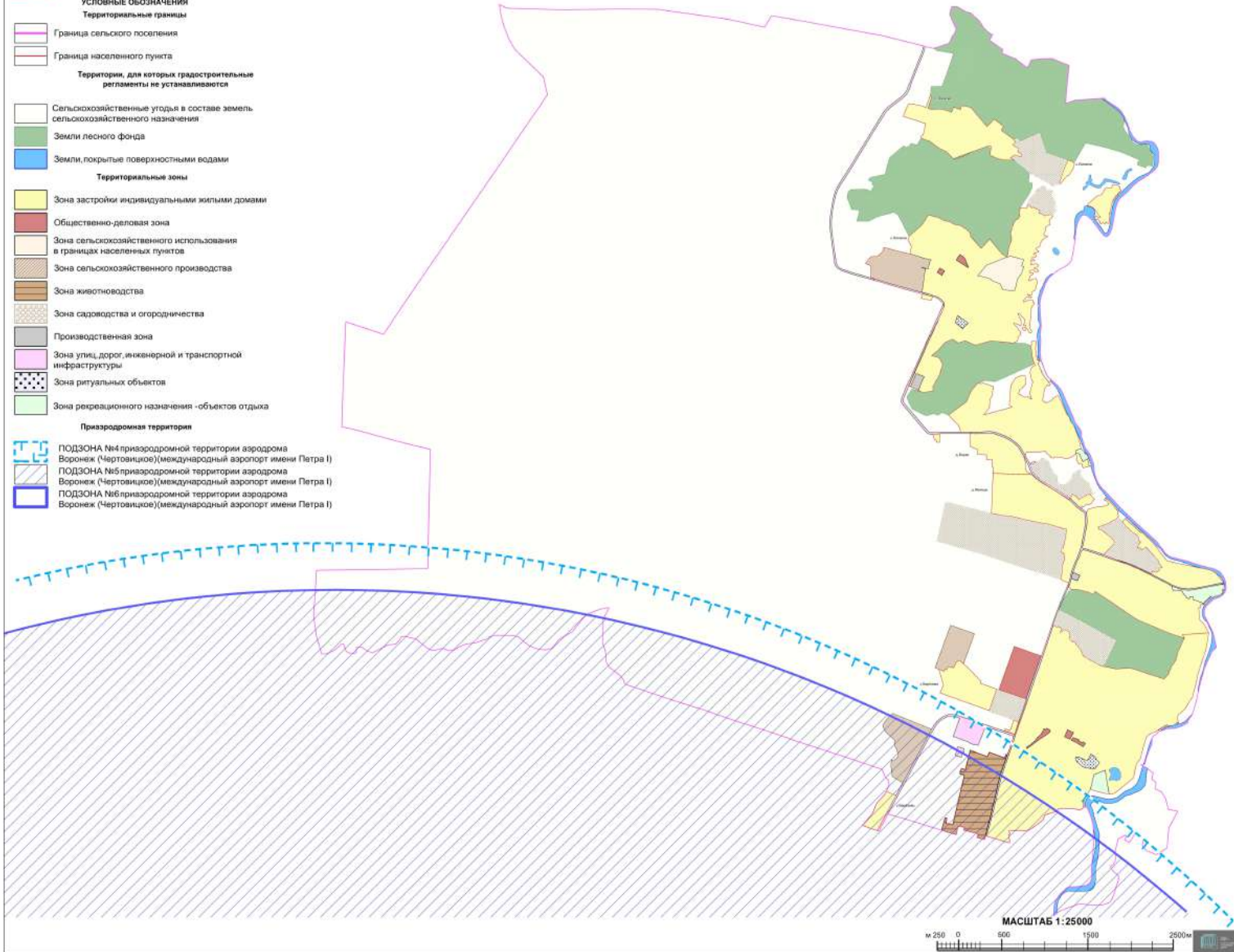
- Сельскохозяйственные угодья в составе земель сельскохозяйственного назначения
- Земли лесного фонда
- Земли, покрытые поверхностными водами

#### Территориальные зоны

- Зона застройки индивидуальными жилыми домами
- Общественно-деловая зона
- Зона сельскохозяйственного использования в границах населенных пунктов
- Зона сельскохозяйственного производства
- Зона животноводства
- Зона садоводства и огородничества
- Производственная зона
- Зона улиц, дорог, инженерной и транспортной инфраструктуры
- Зона ритуальных объектов
- Зона рекреационного назначения - объектов отдыха

#### Приаэродромная территория

- ПОДЗОНА №4 приаэродромной территории аэродрома Воронеж (Чертовицкое) (международный аэропорт имени Петра I)
- ПОДЗОНА №5 приаэродромной территории аэродрома Воронеж (Чертовицкое) (международный аэропорт имени Петра I)
- ПОДЗОНА №6 приаэродромной территории аэродрома Воронеж (Чертовицкое) (международный аэропорт имени Петра I)



МАСШТАБ 1:25000  
 м 250 0 500 1500 2500